ROAD BOOK

11 RALLYE CIUDAD DE LA LAGUNA

TROFEO worten

25 Y 26 JULIO 2025

worten

SKODA

Organismo Autónomo de Deportes

deporte lagunero

INDICE

Comisarios Relaciones con los Concursantes	A
Criterios de Confección Libro de Ruta	B
Procedimiento de Seguridad en caso de Accidente	C
Solicitud Nueva Salida	E
Simbología	F
interpretación hoja del Road Book	G
itinerario Horario	H
Mapas General P. Cerrado Rea. P. Trabajo Podium	I/M
Recorridos Previos	1
Parque de Asistencias Shakedown	3
Shakedown Asistencias C. Futbol Barranco Las Lajas	7
Shakedown Montaña Pacho	15
Parque asistencias V. Técnicas P. Las Quinteras La Laguna	25
Primera Etapa Sábado 26 de Julio de 2025	
1ª Sección	
C.H.0 P. Las Quinteras La Laguna	33
C.H.0B Parque Asistencias a C.H.1 TF-154 Km. 1	37
T.C.1 **Villa de Tegueste**	41
T.C. 2 **Valle de Guerra**	53
T.C.3 **Tacoronte El Rosario**	65
2ª Sección	
C.H.3C Parque Asistencias	83
T.C.4 **Villa de Tegueste**	87
T.C.5 **Valle de Guerra**	99
T.C.6 **Tacoronte El Rosario**	111
3ª Sección	
C.H.6C Parque de Asistencias	129
T.C.7 **Los Loros** (TC.Plus)	133
T.C.8 **Candelaria** a C.H.8A P. Las Quinteras **Fin de Rallye**	**145**
Recorridos Alterantivos	
TC-1/4 Villa de Tegueste	**159**
TC-2/5 Valle de Guerra	**163**
TC-3/6 Tacoronte El Rosario	**167**
TC 7 Los Loros	**171**
TC-9 Candelaria	**175**

CRITERIO DE CONFECCION DEL ROAD-BOOK

Este Road-Book ha sido confeccionado en el mes de mayo de 2025 y corregido en junio de 2025. Cualquier modificación relevante que se produzca en el itinerario entre la publicación de este Libro de Ruta y el día de la prueba, será notificado y entregado a los participantes mediante complemento.

En la edición de este Libro de Ruta, se ha puesto especial atención en facilitar su uso e interpretación, prescindiendo de toda la información que se ha considerado “superficial” o “poco relevante”.

La nomenclatura oficial de las carreteras se encontrará anotada en la columna situada a la izquierda de la ventana “INFORMACIONES”.

Sólo se hacen constar los cruces necesarios, junto con otras informaciones de interés (gasolineras, hitos kilométricos de verificación de recorrido, etc.)

De acuerdo con este criterio, **cuando estemos circulando por una vía se seguirá por la misma hasta que se indique un cambio de vía y/o dirección**.

Este Libro de Ruta ha sido cuidadosamente elaborado por parte del organizador. Agradeceremos sugerencias que nos permitan mejorarlo.

COMISARIOS RELACIONES CON LOS COMPETIDORES

4.4 Relaciones con los participantes. Plan de trabajo
A la apertura de la secretaría, se publicará en el Tablón Oficial de Avisos web el Plan de trabajo de los Oficiales encargados de las relaciones con los participantes.
Estos oficiales estarán presentes como mínimo en:
- Verificaciones.
- Secretaría Permanente.
- Salida del rallye.
- Parques de Reagrupamiento.
- Parques de Asistencia.
- Llegada del Rallye.

El planing, teléfono y los horarios se facilitarán a todos los participantes en el transcurso de la entrega de documentación

Todos los Competidores deberán estar familiarizados con el art. 35.20 del Reglamento Deportivo de del S-CER y con el Anexo 3.

ACCIDENTE EN TRAMO CRONOMETRADO

35.19.2 En caso de un accidente en el que no haya ningún herido que requiera atención médica inmediata, se deberá pulsar inmediata y OBLIGATORIAMENTE el botón del OK del dispositivo GPS. La señal OK del Libro de Ruta debe ser claramente mostrada como mínimo a los 3 vehículos siguientes.

En el caso de necesitar asistencia sanitaria, se deberá pulsar el botón SOS del dispositivo GPS y mostrar la Cruz o SOS del Libro de Ruta a los siguientes participantes.

35.19.3 Si un equipo se ve implicado en un accidente en el que resulte herido un espectador, debe obligatoriamente notificarlo en el siguiente punto radio indicado en el Libro de Ruta

A todos los participantes se les debería recordar esta regla mediante una notificación escrita, entregada durante la entrega de documentos

“Solicitud Nueva Salida”

En el 11º Rallye Ciudad de La Laguna el equipo formado por

CONDUCTOR (Nombre y apellidos)	NAVEGANTE (Nombre y apellidos)

PARTICIPANTES

VEHICULO Nº

SOLICITAN AL DIRECTOR DE CARRERA:

En virtud de lo dispuesto en el art. 9.22 del CCRA 2.025 solicita un **Nueva Salida** del Equipo en la siguiente Sección.

Nueva Salida al Rallye en la Sección Nº ____ tras reparar avería/daños (táchese lo que no Proceda)

Los participantes podrán usar esta formula solo una vez por prueba

La Laguna a las.....horas del de Julio de 2025

Firma
Nombre y apellidos de la persona que lo solicita

Se debe entregar este escrito al Oficial Relaciones con los Concursantes
Esta solicitud también tendrá validez si se envía una fotografía de este escrito a través del watsapp al Oficial Relaciones con los Participantes.

SIGNOS

Punto de Medida	Semáforo
La Laguna — Entrada a Poblado	Autopista
La Laguna — Dirección a seguir	Línea de Tranvía
La Laguna — Dirección a no seguir	Atención Precaución
Preaviso C.H./C.H.	Arbol
Salida	Parking
Preaviso Meta/Meta	Hito Kilometrico (TF-523 Km 3)
Control Stop (STOP)	Grua
Punto Radio	Servicio Vital Basico (SVB)
Fin de Zona	Servicio V. Avanzado (SVA)
Parque de Asistencias	Bomberos
Marcaje Neumaticos	
Zona de Repostaje	
Comisario de Ruta	
Dirección en Glorieta	
Chicanne	

Número de Tramo

Número de Control Horario

KM. Totales

Tiempo a invertir

Promedio de velocidad

Sección							
1	TC 1 Los Campitos Los Valles "Ciudad de La Laguna"	➡	CH 2 Agua Garcia La Esperanza "VW Canarias"	Distancia 23,860	Tiempo 0:42	Promedio 34,09 km/h	Sector 2

Distancia Total	Distancia Parcial	DIRECCION	INFORMACIONES	Kms. Regresivos
0,00	0,00	SALIDA TF-111 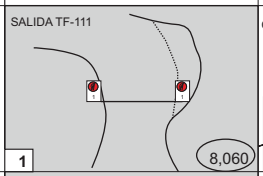 1 — 8,060	Ctra. Los Campitos TF-111 — R. SALIDA — 1 — N 28º 28' 28" W 16º 15' 23"	23,860
0,900	0,900	MIRADOR 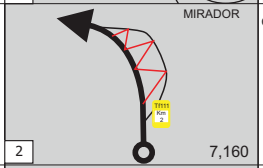 2 — 7,160	Ctra. Los Campitos TF-111 — R-1 — N 28º 28' 31" W 16º 15' 38"	22,960
1,540	0,640	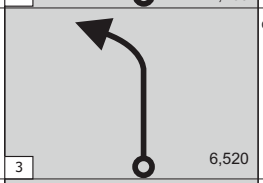 3 — 6,520	Ctra. Los Campitos TF-111 — R-2 — N 28º 28' 37" W 16º 15' 36"	22,320
2,020	0,480	Ilara Santa Cruz; Los Campitos 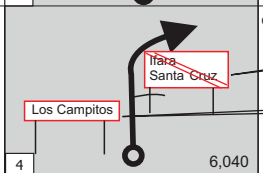 4 — 6,040	Ctra. Los Campitos TF-111 — R-3 — N 28º 28' 44" W 16º 15' 35"	21,840
2,300	0,280	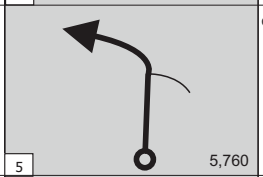 5 — 5,760	Ctra. Los Campitos TF-111 — R-4 — N 28º 28' 59" W 16º 15' 35"	21,560
2,320	0,020	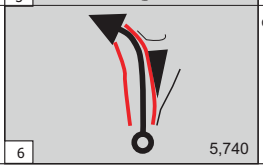 6 — 5,740	Ctra. Los Campitos TF-111 — R-5 — N 28º 29' 1" W 16º 15' 37"	21,540

Km. para final de tramo

Coordenadas GPS

Punto Radio

Dirección a no seguir

Dirección a seguir

1 Etapa - Sábado (26 de Julio de 2025)

	TC CH	LOCALIZACIÓN	Distancia TC	Distancia Enlace	Distancia Total	V/m Sector	Tiempo Sector	Hora 1er Vehículo	
1	CH 0	Salida Parking Las Quinteras		5,1	5,1	15,3	0:20	7:45	Sección 1
	CH 0A	Entrada Asistencias						8:05	
2		**Asistencias (A) Montaña Pacho La Laguna**					**0:15**		
	CH 0B	Salida Asistencias						**8:20**	
3	**ZR - 1**	Distancia al siguiente Refuel	(33,22)	(31,06)	(64,28)				
	CH 1	TF-154 KM.1		9,30	9,30	15,08	0:37	8:57	
4	***TC 1***	***VILLA DE TEGUESTE***	***10,06***					***9:00***	
	CH 2	Camino Palenzuela		3,98	14,04	26,30	0:32	9:32	
5	***TC 2***	***VALLE DE GUERRA***	***14,76***					***9:35***	
	CH 3	Casas Altas TF-226		4,70	19,46	27,80	0:42	10:17	
6	***TC 3***	***TACORONTE EL ROSARIO***	***8,40***					***10:20***	
	CH 3A	Entrada Reagrupamiento Paso de Peatones		13,08	21,48	32,22	0:40	11:00	
7	CH 3B	Salida Reagrupamiento					0:20		Sección 2
		Asistencia (B) Montaña Pacho La Laguna	***(33,22)***	***(31,06)***	***(64,28)***		**0:30**		
	CH 3C	Salida Asistencia						**11:50**	
8	**ZR - 2**	Distancia al siguiente Refuel	(33,22)	(31,06)	(64,28)				
	CH 4	TF-154 KM.1		9,30	9,30	15,08	0:37	12:27	
9	***TC 4***	***VILLA DE TEGUESTE***	***10,06***					***12:30***	
	CH 5	Camino Palenzuela		3,98	14,04	26,30	0:32	13:02	
10	***TC 5***	***VALLE DE GUERRA***	***14,76***					***13:05***	
	CH 6	Casas Altas TF-226		4,70	19,46	27,80	0:42	13:47	
11	***TC 6***	***TACORONTE EL ROSARIO***	***8,40***					***13:50***	
	CH 6A	Entrada Reagrupamiento Paso de Peatones		13,08	21,48	32,22	0:40	14:30	
12	CH 6B	Salida Reagrupamiento					0:20		Sección 3
		Asistencia (C) Montaña Pacho La Laguna	***(33,22)***	***(31,06)***	***(64,28)***		**0:40**		
	CH 6C	Salida Asistencia						**15:30**	
13	**ZR - 3**	Distancia al siguiente Refuel	(20,31)	(67,40)	(87,71)				
	CH 7	TF-523 KM 16		29,27	29,27	24,39	1:12	16:42	
14	***TC 7***	***LOS LOROS TC PLUS***	***11,99***					***16:45***	
	CH 8	TF-247 Muro de piedra a la derecha		15,26	27,25	38,92	0:42	17:27	
15	***TC 8***	***CANDELARIA***	***8,32***					***17:30***	
	CH 8A	Entrada Fin del Rallye Parking Las Quinteras		22,87	31,19	22,87	1:00	18:30	
		Final 3ª sección	***(20,31)***	***(67,40)***	***(87,71)***				
		Totales Rallye	***(86,75)***	***(135,33)***	***(216,27)***		**Nº TC: 8 (40,11%)**		

HOJA DE NOTAS

MAPAS

11 RALLYE CIUDAD DE LA LAGUNA

TROFEO worten

PLANO GENERAL RALLY CIUDAD DE LA LAGUNA

Viernes 25 y Sábado 26 de Julio

Organismo Autónomo de Deportes deporte lagunero

Gobierno de Canarias

PARKING MUVISA LAS QUINTERAS

CASA DE LOS CAPITANES ENTREGA DOCUMENTACIÓN

MONTAÑA PACHO ASISTENCIAS Y REAGRUPAMIENTO

HORARIOS IMPORTANTES

25 JULIO	15:00 A 19:00	VERIFICACIONES TÉCNICAS
25 JULIO	20:00	CEREMONIA DE SALIDA
26 JULIO	8:20	SALIDA 1ER. PARTICIPANTE
26 JULIO	18:30	LLEGADA 1ER. PARTICIPANTE
26 JULIO	19:45	ENTREGA DE TROFEOS

VIERNES 25 JULIO

SHAKEDOWN
MILAGROSA - F. ZAMORANA
2,60KMS — 12:00 H.

SÁBADO 26 JULIO

TC 1
VILLA DE TEGUESTE
10,06 KMS — 9:00 H.

TC 2
VALLE DE GUERRA
14,76 KMS — 9:35 H.

TC 3
TACORONTE - EL ROSARIO
8,40 KMS — 10:20 H.

TC 4
VILLA DE TEGUESTE
10,06 KMS — 12:30 H.

TC 5
VALLE DE GUERRA
14,76 KMS — 13:05 H.

TC 6
TACORONTE - EL ROSARIO
8,40 KMS — 13:50 H.

TC 7
LOS LOROS TC PLUS
11,99 KMS — 16:45 H.

TC 8
CANDELARIA
8,32 KMS — 17:30 H.

DISTANCIA TOTAL: 216,27 KMS

11 RALLYE CIUDAD DE LA LAGUNA

TROFEO worten

PARQUE ASISTENCIAS Y REAGRUPAMIENTO

SÁBADO 26

SAN CRISTÓBAL DE LA LAGUNA

FCA · COPA · Organismo Autónomo de Deportes deporte lagunero · Gobierno de Canarias · DXT TENERIFE · CTR AON · fialp · SportEventosTenerife · worten · SKODA

11 RALLYE CIUDAD DE LA LAGUNA

TROFEO worten

SHAKEDOWN (VIERNES 25)

DISTANCIA: 2,60 kms

HORA DE CORTE: 11:00 HORAS

HORA DE INICIO: 12:00 HORAS

Organismo Autónomo de Deportes deporte lagunero

Gobierno de Canarias

DXT TENERIFE

worten SKODA

11 RALLYE CIUDAD DE LA LAGUNA

TROFEO worten

CEREMONIA SALIDA | PARQUE CERRADO

VIERNES 25

SAN CRISTÓBAL DE LA LAGUNA

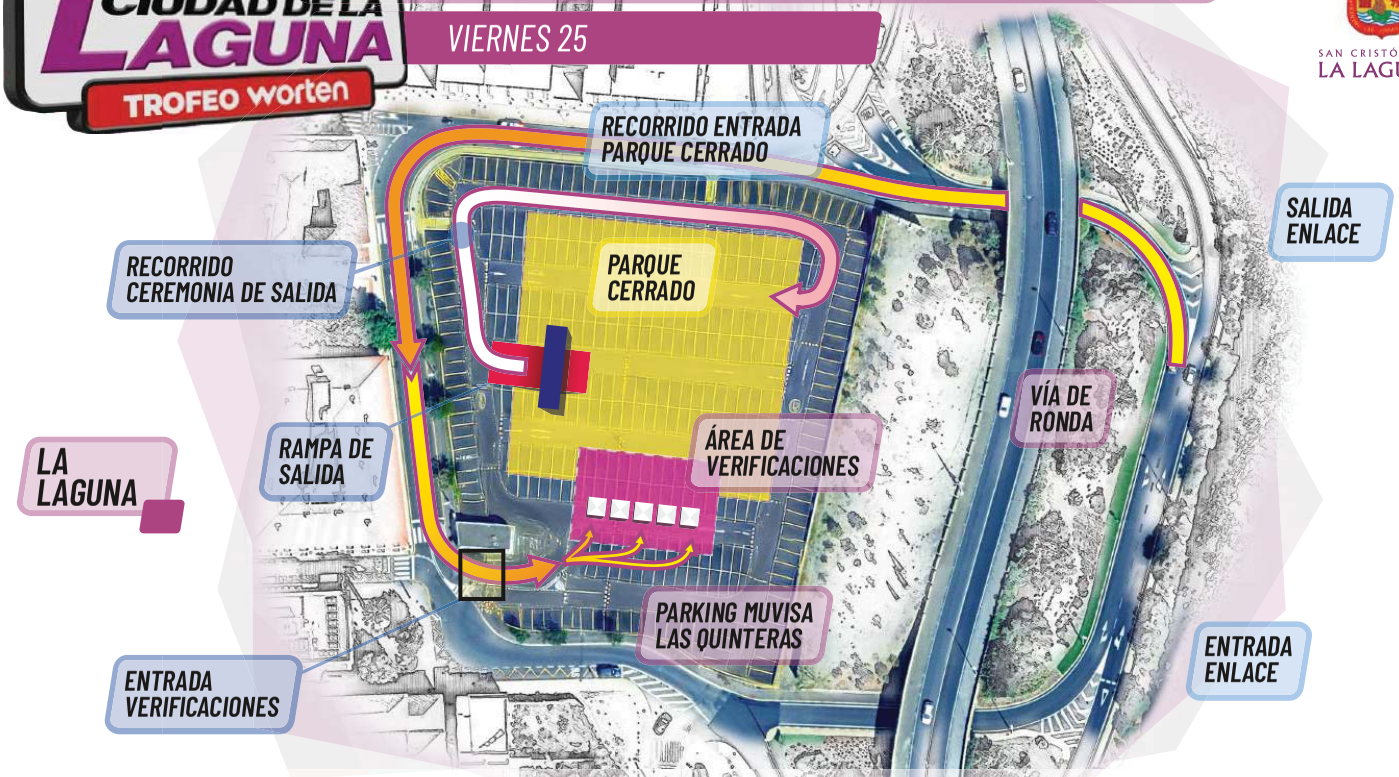

FCA AUTOMOVILISMO · CORA · Organismo Autónomo de Deportes deporte lagunero · Gobierno de Canarias · DXT TENERIFE · CTR AON · fia1p · SportEventsTenerife · worten · SKODA

11 RALLYE CIUDAD DE LA LAGUNA

TROFEO worten

PARQUE CERRADO FINAL

ENTREGA DE TROFEOS

SAN CRISTÓBAL DE LA LAGUNA

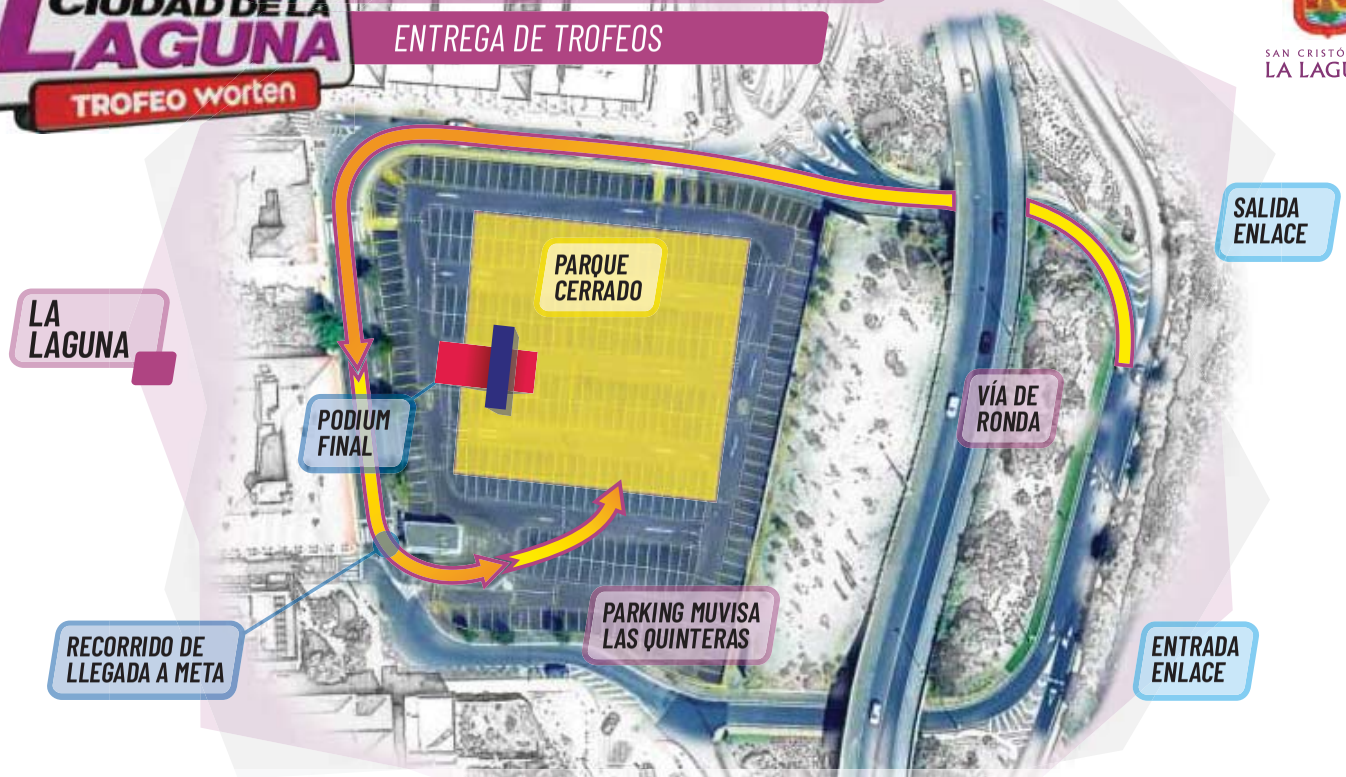

Organismo Autónomo de Deportes deporte lagunero

Gobierno de Canarias

DXT TENERIFE

worten SKODA

RECORRIDOS PREVIOS

25 Y 26 JULIO 2025

worten

SKODA

Organismo Autónomo de Deportes
deporte lagunero

	Salida Parque Asistencias M. Pacho	➡	Asistencias Sakedonw TF-237 Campo de Futbol de Los Andes	Distancia 12,66KM	Tiempo	Promedio	

Distancia Total	Distancia Parcial	DIRECCION	INFORMACIONES	Kms. Regresivos
0,00	0,00	1 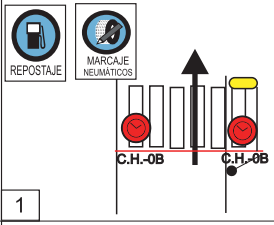		12,66
0,14	0,14	2 Avda. Gandhi 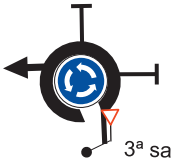		12,52
0,30	0,16	3 Avda. Gandhi 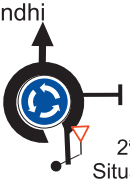 Situarse carril izquierdo		12,36
0,45	0,15	4 Avda. Gandhi Seguir carril izquierdo incorporarse a TF2		12,21
0,72	0,27	5 TF-2 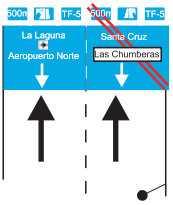	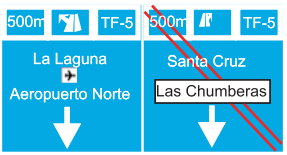	11,94
2,76	2,04	6 TF-5 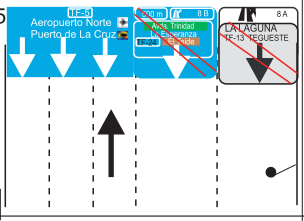		10,00

	Salida Parque Asistencias M. Pacho		Asistencias Sakedonw TF-237 Campo de Futbol de Los Andes	Distancia 12,66KM	Tiempo	Promedio	

Distancia Total	Distancia Parcial	DIRECCION	INFORMACIONES	Kms. Regresivos
6,81	4,05	TF-5 7	TF-5 Puerto de La Cruz; 12 TF-152 EL PORTEZUELO	5,85
7,48	0,67	TF-152 8	TF-235 Autopista Norte Cruz Chica; TF-152 El Portezuelo Guamasa Tegueste	5,18
7,60	0,12	9	TF-5 Aeropuerto Norte La Laguna Santa Cruz; TF-235 Cruz Chica Agua Garcia	5,06
8,02	0,42	10	C-820 AGUA GARCIA; Terminal de Aviación General	4,64
8,97	0,95	11	TF-235 Guamasa TF-5 Puerto de la Cruz; TF-237 El Ortigal Agua Garcia	3,69
12,26	3,29	12	Calle los ANDES	0,04

	Salida Parque Asistencias M. Pacho	➡	Asistencias Sakedonw TF-237 Campo de Futbol de Los Andes	Distancia 12,66KM	Tiempo	Promedio	

Distancia Total	Distancia Parcial	DIRECCION	INFORMACIONES	Kms. Regresivos
12,66	0,40	Parque de Trabajo Estacionamientos Campo de Futbol 28°28'15.3"N 16°22'42.6"W 13 Asistencias Shakedonw		0,00

HOJA DE NOTAS

	Asistencias Shakedown	➡	Salida Shakedown	Distancia 2,94 Km	Tiempo	Promedio	

Distancia Total	Distancia Parcial	DIRECCION	INFORMACIONES	Kms.
0,00	0,00	Parque de Trabajo Estacionamientos Campo de Futbol 28°28'15.3"N 16°22'42.6"W 1 Asistencias Shakedonw		0,91
0,04	0,04	TF-237 2		0,87
0,90	0,86	TF-237 La Esperanza 3	La Esperanza	0,01
0,91	0,01	C. La Milagrosa 1,95 4		0,00

11 RALLYE CIUDAD DE LA LAGUNA
TROFEO worten
SHAKEDOWN (VIERNES 25)
DISTANCIA: 2,60 kms
SALIDA
28º 28'18.7" N
16º 22'06.3" W
SAN CRISTÓBAL DE LA LAGUNA
CALLE LA CAÑADA
CAMINO GUILLEN
BARRANCO DE GUILLEN
HORA DE CORTE: 11:00 HORAS
HORA DE INICIO: 12:00 HORAS
RESTAURANTE LA PEDRERA DE CHO'CAMILO
CAMINO DE LA MILAGROSA
ERMITA DE LA MILAGROSA
CAMINO LOMO DE TRAZO
META
28º 28'10.1" N
16º 22'50.1" W

	Salida Shakedown	➡	P. Asistencias Shakedown	Distancia 2,94 Km	Tiempo	Promedio

Salida Shakedown	➡	P. Asistencias Shakedown	Distancia 2,94 Km	Tiempo	Promedio

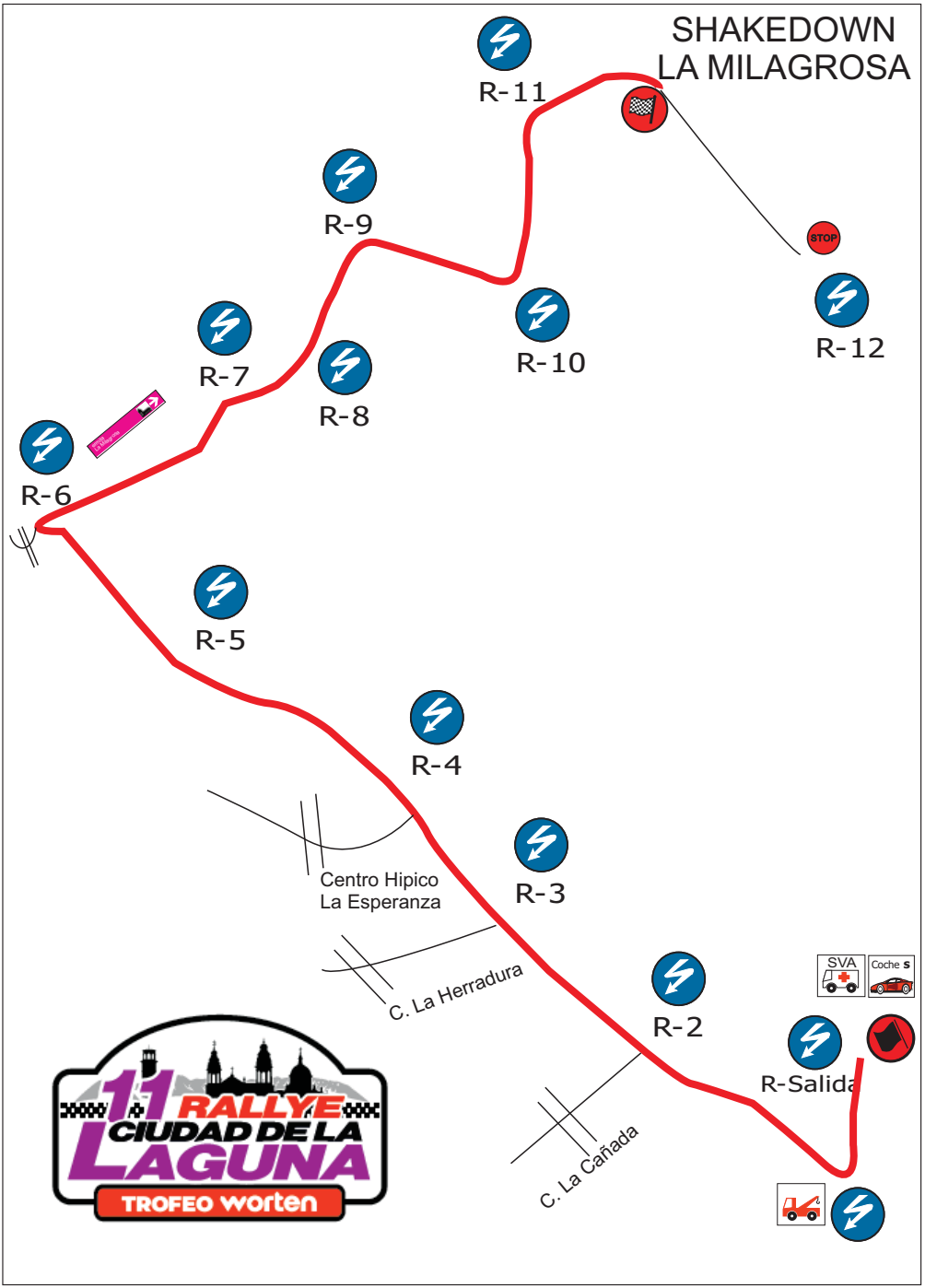

	Salida Shakedown	➡	P. Asistencias Shakedown	Distancia 2,94 Km	Tiempo	Promedio	

Distancia Total	Distancia Parcial	DIRECCION	INFORMACIONES	Kms. Regresivos
0,00	0,00	C. La Higuera 2,60 28°28'18.7"N 16°22'06.3"W 1		2,94
0,14	0,14	C. Guillen 2,46 2	R-1	2.80
0,45	0,31	C. Guillen 2,15 C. La Cañada 3	R-2	2.49
0,65	0,20	C. Guillen 1,95 C. La Herradura 4	R-3	2.29
0,85	0,20	C. Guillen 1,75 Centro Hipico La Esperanza 5	R-4	2.09
1,20	0,35	C. Guillen 1,40 6	R-5	1,74

	Salida Shakedown	➡	P. Asistencias Shakedown	Distancia 2,94 Km	Tiempo	Promedio	

Distancia Total	Distancia Parcial	DIRECCION	INFORMACIONES	Kms. Regresivos
1,50	0,30	C. La Milagrosa 1,10 7	R-5 ermita La Milagrosa	1,44
1,70	0,20	C. La Milagrosa 0,90 Restaurante tasca Cho Camilo 8	R-6	1,24
1,81	0,11	C. La Milagrosa 0,79 Plaza 9	R-7	1,13
2,02	0,21	C. Lomo del Trazo 0,58 10	R-8	2.80
2,20	0,18	C. Lomo del Trazo 0,40 Nº 13 11		0,92
2,40	0,20	C. Lomo del Trazo 0,20 12	R-9	0,54

	Salida Shakedown	➡	P. Asistencias Shakedown	Distancia 2,94 Km	Tiempo	Promedio	

Distancia Total	Distancia Parcial	DIRECCION	INFORMACIONES	Kms. Regresivos
2,60	0,20	C. Lomo del Trazo 0,00 Meta 13 28°28'10.1"N 16°22'50.1"W		0,34
2,69	0,09	C. Lomo del Trazo Entrada derecha STOP Stop 14 TF-237	R-11	0,25
2,74	0,05	15		0,20
2,90	0,16	Calle los ANDES 16 Parque de Trabajo Estacionamientos Campo de Futbol	Calle los ANDES	0,04
2,94	0,04	17		0,00

	Asistencias Shakedown	➡	Salida Shakedown	Distancia 2,94 Km	Tiempo	Promedio	

Distancia Total	Distancia Parcial	DIRECCION	INFORMACIONES	Kms.
0,00	0,00	Parque de Trabajo Estacionamientos Campo de Futbol 28°28'15.3"N 16°22'42.6"W 1 Asistencias Shakedonw		0,91
0,04	0,04	TF-237 2		0,87
0,90	0,86	TF-237 La Esperanza 3	La Esperanza	0,01
0,91	0,01	C. La Milagrosa 1,95 4		0,00

11 RALLYE CIUDAD DE LA LAGUNA

TROFEO worten

SHAKEDOWN (VIERNES 25)

DISTANCIA: 2,60 kms

HORA DE CORTE: 11:00 HORAS

HORA DE INICIO: 12:00 HORAS

FCA Federación Canaria de Automovilismo · COPA · Organismo Autónomo de Deportes deporte lagunero · Gobierno de Canarias · DXT TENERIFE · CTR AON · fialp Federación Insular de Automovilismo de La Palma · SportEventsTenerife · worten · SKODA

	Salida Shakedown	➡	P. Asistencias M. Pacho	Distancia 2,94 Km	Tiempo	Promedio

Distancia Total	Distancia Parcial	DIRECCION	INFORMACIONES	Kms. Regresivos
0,00	0,00	C. La Higuera 2,60 28°28'18.7"N 16°22'06.3"W 1		2,94
0,14	0,14	C. Guillen 2,46 2	R-1	2.80
0,45	0,31	C. Guillen 2,15 C. La Cañada 3	R-2	2.49
0,65	0,20	C. Guillen 1,95 C. La Herradura 4	R-3	2.29
0,85	0,20	C. Guillen 1,75 Centro Hipico La Esperanza 5	R-4	2.09
1,20	0,35	C. Guillen 1,40 6	R-5	1,74

	Salida Shakedown	➡	P. Asistencias M. Pacho	Distancia 2,94 Km	Tiempo	Promedio	

Distancia Total	Distancia Parcial	DIRECCION	INFORMACIONES	Kms. Regresivos
1,50	0,30	C. La Milagrosa 1,10 7	R-5	1,44
1,70	0,20	C. La Milagrosa 0,90 Restaurante tasca Cho Camilo 8	R-6	1,24
1,81	0,11	C. La Milagrosa 0,79 9	R-7	1,13
2,02	0,21	C. Lomo del Trazo 0,58 10	R-8	2.80
2,20	0,18	C. Lomo del Trazo 0,40 Nº 13 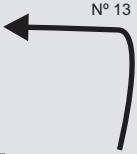 11		0,92
2,40	0,20	C. Lomo del Trazo 0,20 12	R-9	0,54

Salida Shakedown	P. Asistencias M. Pacho	Distancia 14,99	Tiempo	Promedio

Distancia Total	Distancia Parcial	DIRECCION	INFORMACIONES	Kms. Regresivos
2,60	0,18	C. Lomo del Trazo 0,00 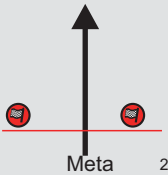 28°28'10.1"N 16°22'50.1"W 13		12,39
2,65	0,05	C. Lomo del Trazo 14	R-11	12,34
2,70	0,05	TF-237 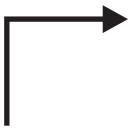 15		12,29
6,20	3,50	TF-235 16		8,79
7,10	0,90	17 Primera salida		7,89
7,55	0,45	18 Primera salida		7,44

	Salida Shakedown	➡	P. Asistencias M. Pacho	Distancia 14,99	Tiempo	Promedio	

Distancia Total	Distancia Parcial	DIRECCION	INFORMACIONES	Kms. Regresivos
7,80	0,25	19 TF-5		7,19
12,30	4,50	20 TF-5 Abandonar TF-5		2,69
12,34	0,04	21 TF-5	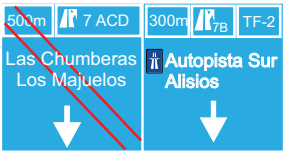	2,65
13,90	1,56	22 TF-5		1,09
14,20	0,30	23 TF-2 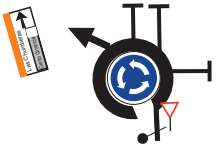 Cuarta salida	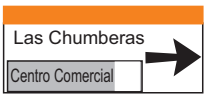	0,79
14,54	0,34	24 Avda. Gandhi Primera salida		0,45

	Salida Shakedown	➡	P. Asistencias M. Pacho	Distancia 14,99	Tiempo	Promedio	

Distancia Total	Distancia Parcial	DIRECCION	INFORMACIONES	Kms. Regresivos
14,63	0,09	25 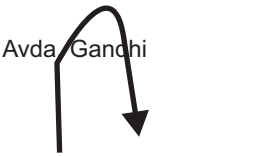		0,36
14,99	0,36	26 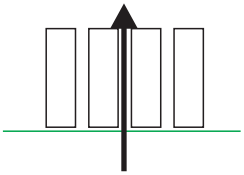		0,00

PARQUE ASISTENCIAS Y REAGRUPAMIENTO

SÁBADO 26

SAN CRISTÓBAL DE LA LAGUNA

FCA FEDERACIÓN CANARIA DE AUTOMOVILISMO · CCPA · Organismo Autónomo de Deportes deporte lagunero · Gobierno de Canarias · DXT TENERIFE · CTR AON · fialp · SportEventosTenerife · worten · SKODA

	Salida P. Asistencias M. Pacho	➡	Verificaciones Técnicas Parking las Quinteras	Distancia 6,61 Km	Tiempo	Promedio	

Distancia Total	Distancia Parcial	DIRECCION	INFORMACIONES	Kms. Regresivos
0,00	0,00	1 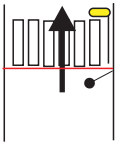		6,61
0,14	0,14	2 Avda. Gandhi 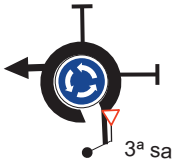 3ª salida		6,47
0,30	0,16	3 Avda. Gandhi 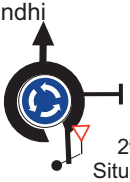 2ª salida Situarse carril izquierdo		6,31
0,45	0,15	4 Avda. Gandhi 1ª salida Seguir carril izquierdo incorporarse a TF2		6,16
0,72	0,27	5 TF-2 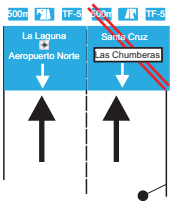	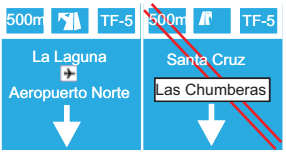	5,89
2,52	1,80	6 TF-5 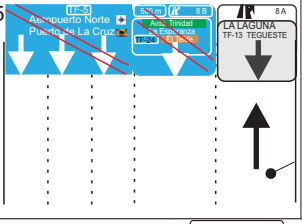	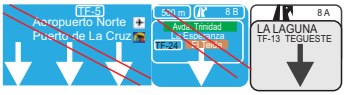	4,09

	Salida P. Asistencias M. Pacho	➡	Verificaciones Técnicas Parking las Quinteras	Distancia 6,61 Km	Tiempo	Promedio	

Distancia Total	Distancia Parcial	DIRECCION	INFORMACIONES	Kms. Regresivos
3,06	0,54	7 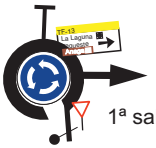		3,55
4,59	1,53	8 TF-13 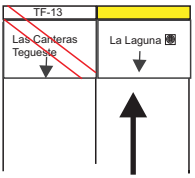	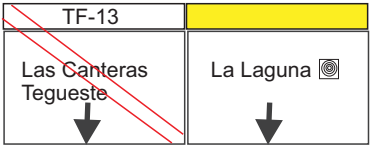	2,02
4,88	0,29	9		1,73
6,49	0,30	10 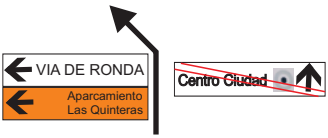		0,12
6,61	0,12	11 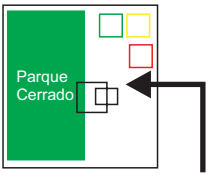 Parking Las Quinteras		0,00

11 RALLYE CIUDAD DE LA LAGUNA
TROFEO worten

CEREMONIA SALIDA | PARQUE CERRADO

VIERNES 25

SAN CRISTÓBAL DE LA LAGUNA

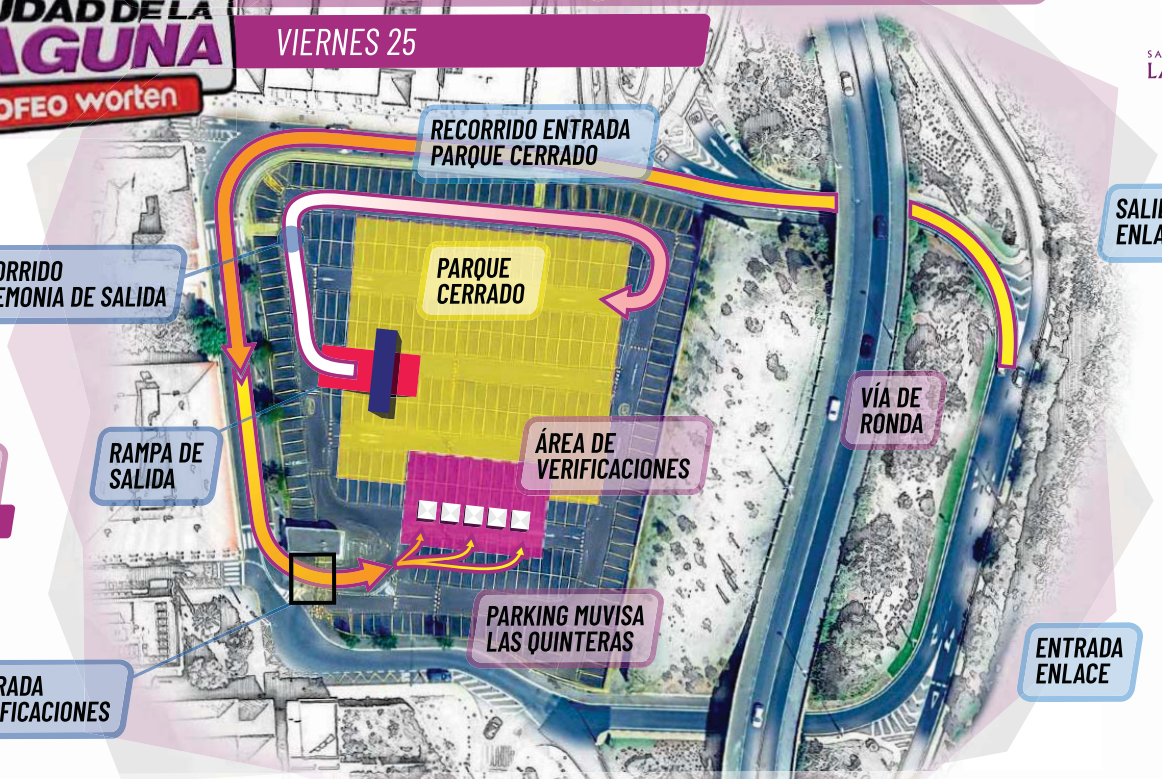

27

LA LAGUNA

Organismo Autónomo de Deportes deporte lagunero · Gobierno de Canarias · DXT TENERIFE · CTR AON · fialp · SportEventosTenerife · worten · SKODA

ROAD BOOK

11 RALLYE CIUDAD DE LA LAGUNA

TROFEO worten

25 Y 26 JULIO 2025

Organismo Autónomo de Deportes
deporte lagunero

1ª SECCION

Sección	C.H. 0		C.H. 0A	Distancia	Tiempo	Promedio	Sector
1	Salida Parque Cerrado Parking las Quinteras	➡	Entrada Asistencias Montaña Pacho	5,10	0:20	15:30	1

Distancia Total	Distancia Parcial	DIRECCION	INFORMACIONES	Kms. Regresivos
0,00	0,00	1		5,10
0,10	0,10	2		5,00
0,15	0,05	3 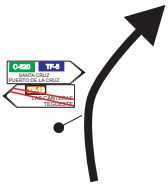	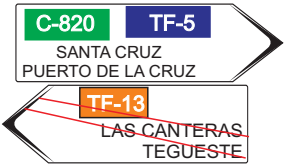	4,95
0,92	0,77	TF-13 4 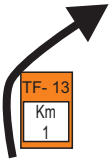		4,18
1,95	1,03	TF-13 5 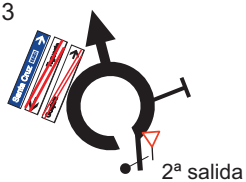	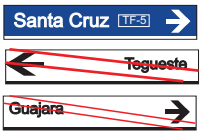	3,15
2,25	0,30	TF-5 6 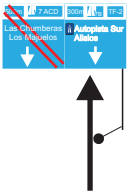	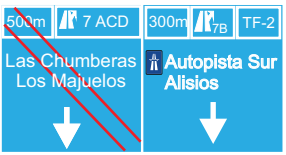	2,85

Sección	C.H. 0		C.H. 0A	Distancia	Tiempo	Promedio	Sector
1	Salida Parque Cerrado Parking las Quinteras	➡	Entrada Asistencias Montaña Pacho	5,10	0:20	15:30	1

Distancia Total	Distancia Parcial	DIRECCION	INFORMACIONES	Kms. Regresivos
2,82	0,57	TF-5 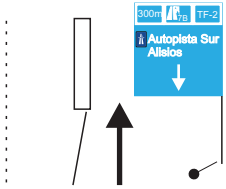 7	 	2,28
4,10	1,28	TF-2 8	 	1,00
4,28	0,18	Glorieta Leroy 9 Cuarta salida	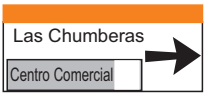 	0,82
4,62	0,34	Avda. Gandhi 10 Primera salida		0,48
4,72	0,10	Avda. Gandhi ¡¡¡ 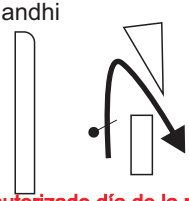 11 Giro autorizado día de la prueba		0,38
5,10	0,38	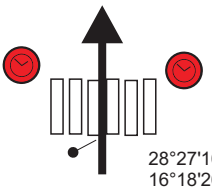 28°27'16.1"N 16°18'26.5"W 12	 	0,00

PARQUE ASISTENCIAS Y REAGRUPAMIENTO

SÁBADO 26

Sección 1	CH 0B Salida Parque Asistencias M. Pacho	➡	CH 1 TF-154 KM 1 Carretera El Portezuelo	Distancia 9,30	Tiempo 0h37´	Promedio 15,08	Sector 3

Distancia Total	Distancia Parcial	DIRECCION	INFORMACIONES	Kms. Regresivos
0,00	0,00	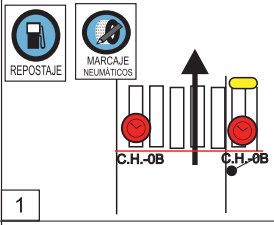 1		9,30
0,14	0,14	Avda. Gandhi 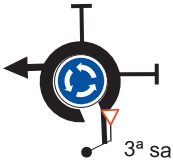 2		9,16
0,30	0,16	Avda. Gandhi 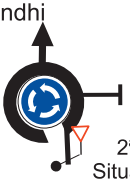 Situarse carril izquierdo 3		9,00
0,45	0,15	Avda. Gandhi Seguir carril izquierdo incorporarse a TF2 4		8,85
0,72	0,27	TF-2 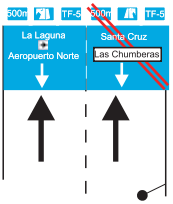 5	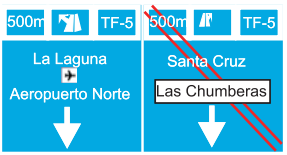	8,58
2,76	2,04	TF-5 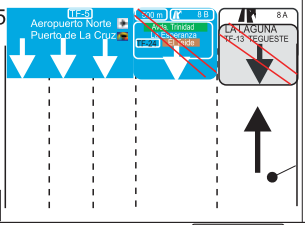 6		6,54

Sección 1	CH 0B Salida Parque Asistencias M. Pacho	➡	CH 1 TF-154 KM 1 Carretera El Portezuelo	Distancia 9,30	Tiempo 0h37´	Promedio 15,08	Sector 3

Distancia Total	Distancia Parcial	DIRECCION	INFORMACIONES	Kms. Regresivos
6,81	4,05	TF-5 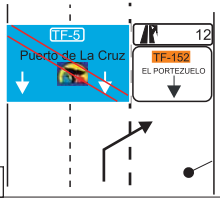 7	 	2,49
7,48	0,67	TF-152 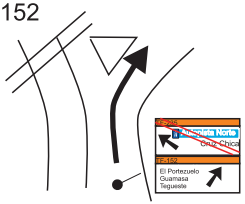 8	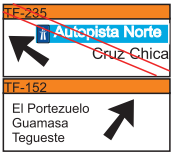 	1,82
7,51	0,03	TF-152 9	 	1,79
7,57	0,06	TF-152 PCAN RODEOS 10	 	1,73
8,06	0,49	TF-152 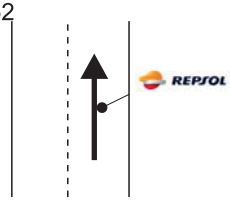 11		1,24
8,30	0,24	TF-152 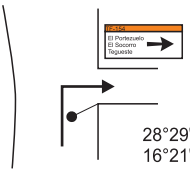 28°29'27.2"N 16°21'21.9"W 12	 Cierre Carretera	1,00

Sección 1	CH 0B Salida Parque Asistencias M. Pacho	➡	CH 1 TF-154 KM 1 Carretera El Portezuelo	Distancia 9,30	Tiempo 0h37´	Promedio 15,08	Sector 3

Distancia Total	Distancia Parcial	DIRECCION	INFORMACIONES	Kms. Regresivos
9,19	0,89	TF-154 13		0,11
9,30	0,11	TF-154 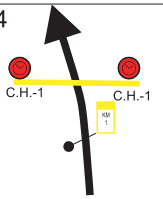 28°29'46.3"N 16°21'13.2"W 14	 	0,00
	0,15	TF-154 SALIDA 10,06 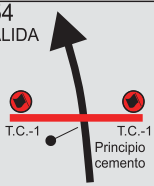 28°29'48.6"N 16°21'10.4"W 15	 	

HOJA DE NOTAS

11 RALLYE CIUDAD DE LA LAGUNA
TROFEO worten

TC-1/4 | VILLA DE TEGUESTE

DISTANCIA: 10,06 kms

Tegueste Se vive

Ayuntamiento de la Villa de Tegueste

FCA Federación Canaria de Automovilismo · CCDA · Organismo Autónomo de Deportes deporte lagunero · Gobierno de Canarias · DXT TENERIFE · CTR AON · fialp · SportEventosTenerife · worten · SKODA

11 Rallye Ciudad de La Laguna

TC Villa de Tegueste C. Horario / Salida

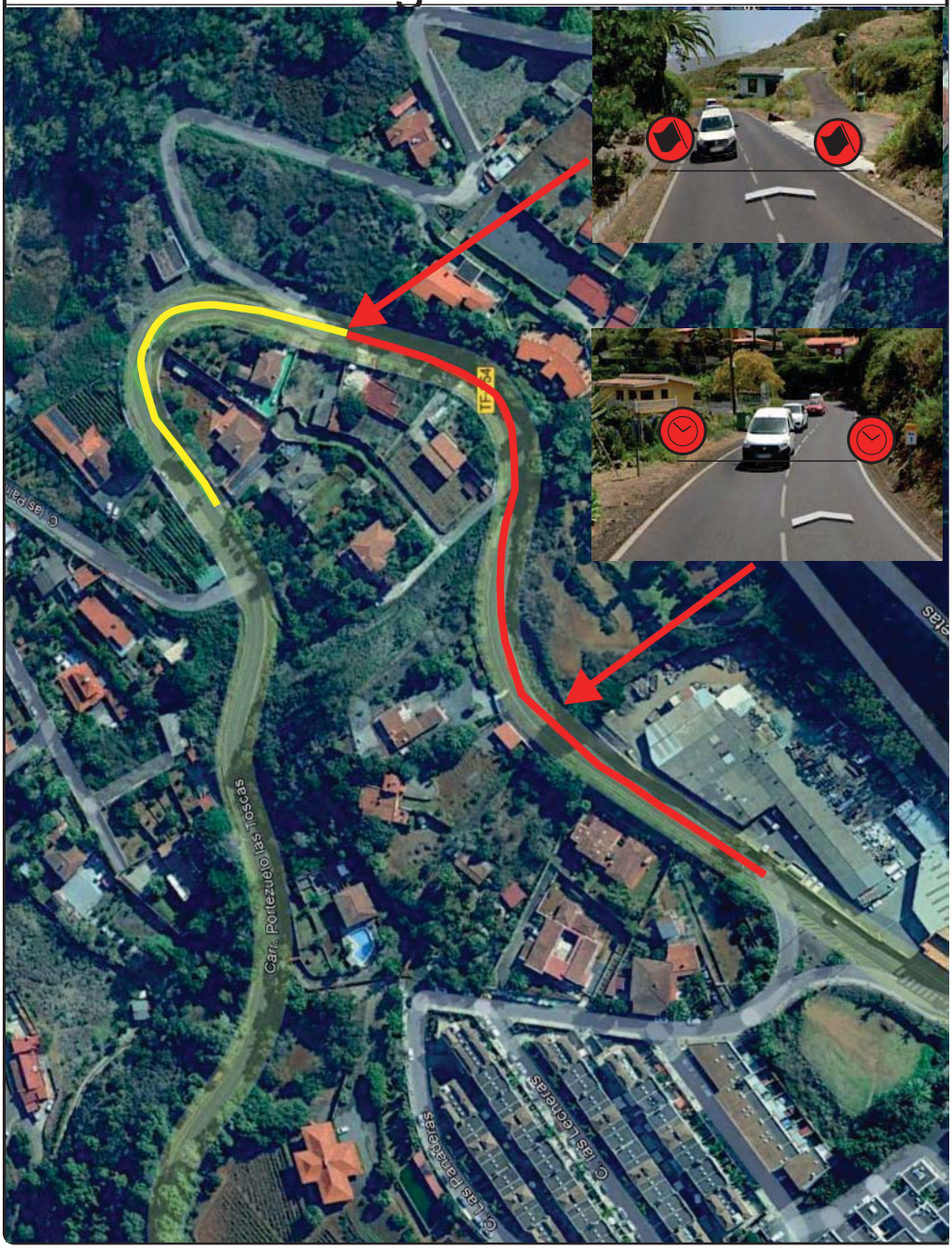

11 Rallye Ciudad de La Laguna

TC Villa deTegueste

Meta / Stop

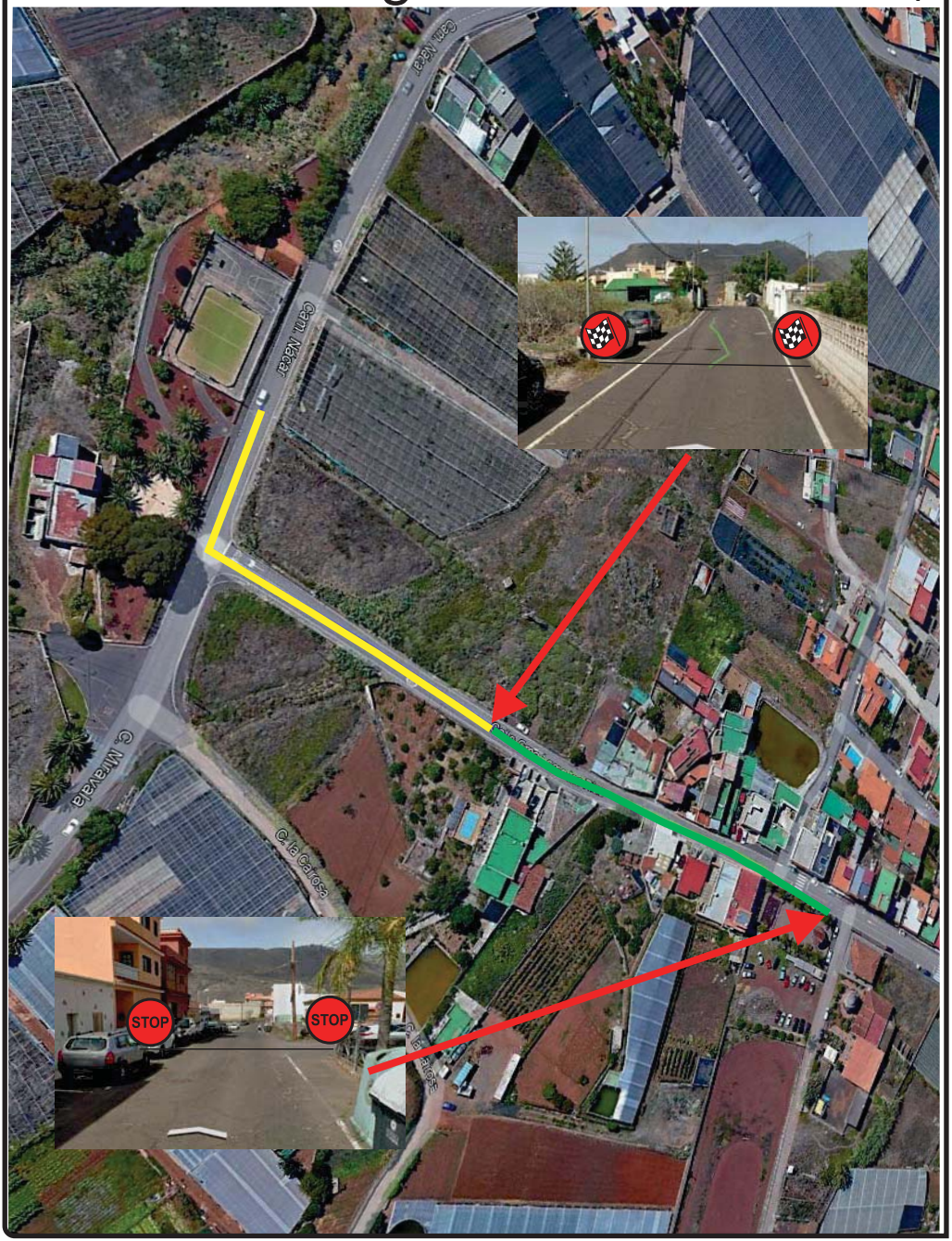

Sección 1	TC-1 Villa de Tegueste	➡	CH 2 Camino Palenzuela Tejina	Distancia 14,04	Tiempo 0h32´	Promedio 26,3	Sector 4

Distancia Total	Distancia Parcial	DIRECCION	INFORMACIONES	Kms. Regresivos
0,00	0,00	TF-154 10,06 SALIDA T.C.-1 T.C.-1 Principio cemento 28°29'48.6"N 16°21'10.4"W 1		14,04
0,17	0,17	TF-154 9,89 Finca Las Palmeras 28°29'49.3"N 16°21'14.0"W 2	TF-154 R-1	13,87
0,66	0,49	TF-154 9,40 El Portezuelo 28°29'47.1"N 16°21'30.2"W 3	TF-154 R-2	13,38
1,85	1,19	TF-154 8,21 TF-154 KM 3 28°30'12.9"N 16°21'56.3"W 4	TF-154 R-3	12,19
2,14	0,29	Cam. Padilla Baja 7,92 28°30'14.5"N 16°21'46.8"W 5	TF-154 R-4	11,90
2,52	0,38	Cam. Padilla Baja 7,54 Público en la Plaza PLAZA 28°30'12.1"N 16°21'36.3"W 6	Camino Padilla Baja R-5	11,52

Sección 1	TC-1 Villa de Tegueste	➡	CH 2 Camino Palenzuela Tejina	Distancia 14,04	Tiempo 0h32´	Promedio 26,3	Sector 4

Distancia Total	Distancia Parcial	DIRECCION	INFORMACIONES	Kms. Regresivos
2,84	0,32	Calle San Ignacio 7,22 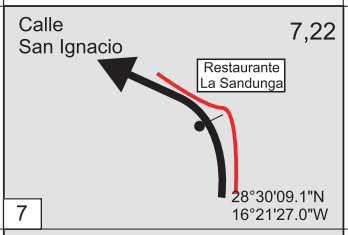 7 28°30'09.1"N 16°21'27.0"W	R-6	11,20
3,26	0,42	Camino El Infierno 6,80 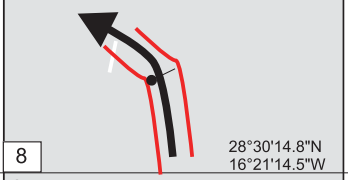 8 28°30'14.8"N 16°21'14.5"W	R-7	10,78
3,74	0,48	Camino El Infierno 6,32 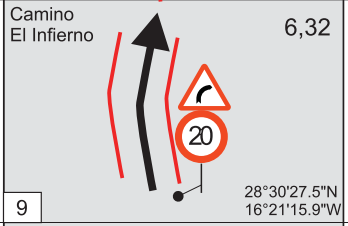 9 28°30'27.5"N 16°21'15.9"W	R-8	10,30
4,16	0,42	Camino El Infierno 5,90 10 28°30'32.7"N 16°21'02.9"W	R-9	9,88
4,54	0,38	Cam. Brco. el Infierno 5,52 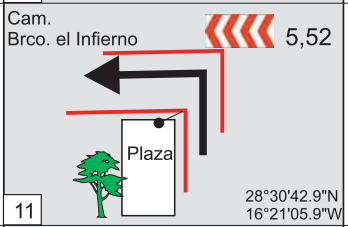 11 28°30'42.9"N 16°21'05.9"W	R-10	9,50
4,77	0,23	Cam. Brco. el Infierno 5,29 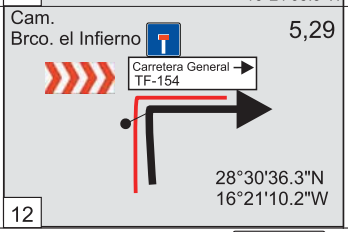 12 28°30'36.3"N 16°21'10.2"W	R-11	9,27

Sección 1	TC-1 Villa de Tegueste	➡	CH 2 Camino Palenzuela Tejina	Distancia 14,04	Tiempo 0h32´	Promedio 26,3	Sector 4

Distancia Total	Distancia Parcial	DIRECCION	INFORMACIONES	Kms. Regresivos
5,32	0,55	Cam. Brco. el Infierno 4,74 28°30'41.9"N 16°21'29.3"W 13	R-12	8,72
5,50	0,18	TF-154 4,56 28°30'44.5"N 16°21'35.1"W 14	R-13	8,54
5,76	0,26	TF-154 4,30 28°30'44.5"N 16°21'35.1"W 15	R-14	8,28
6,38	0,62	Camino Molina 3,68 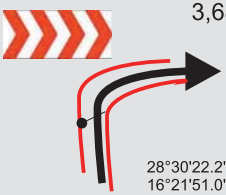 28°30'22.2"N 16°21'51.0"W 16	R-15	7,66
6,48	0,10	Camino Molina 3,58 28°30'25.2"N 16°21'50.9"W 17	R-16	7,56
6,98	0,50	Camino Molina 3,08 18	R-17	7,06

Sección 1	TC-1 Villa de Tegueste	➡	CH 2 Camino Palenzuela Tejina	Distancia 14,04	Tiempo 0h32´	Promedio 26,3	Sector 4

Distancia Total	Distancia Parcial	DIRECCION	INFORMACIONES	Kms. Regresivos
7,50	0,62	19 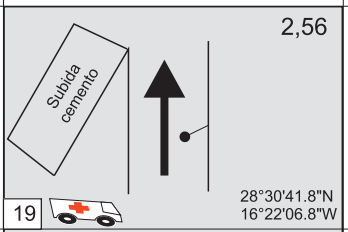	R-18	6,54
7,70	0,20	20	R-19	6,34
8,08	0,38	21	R-20	5,96
8,35	0,27	22 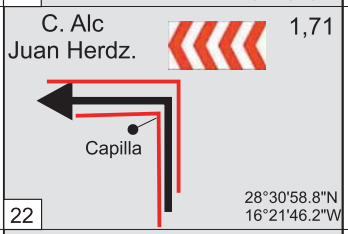	R-21	5,69
8,66	0,31	23 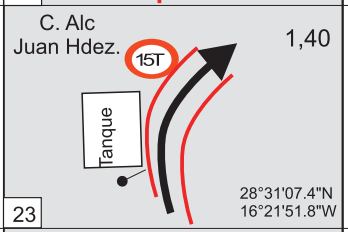	R-22	5,38
9,00	0,34	24 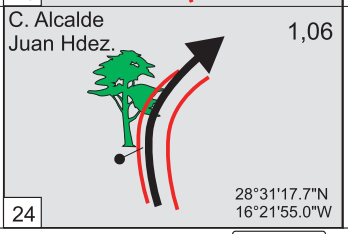	R-23	5,04

Sección 1	TC-1 Villa de Tegueste	➡	CH 2 Camino Palenzuela Tejina	Distancia 14,04	Tiempo 0h32´	Promedio 26,3	Sector 4

Distancia Total	Distancia Parcial	DIRECCION	INFORMACIONES	Kms. Regresivos
9,28	0,28	C. Los Mohos 0,78 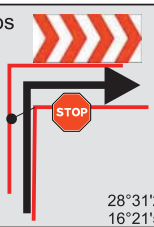 25 28°31'25.7"N 16°21'58.2"W	R-24	4,76
9,50	0,22	C. Pico Bermejo 0,56 26 28°31'30.5"N 16°21'51.5"W	R-25	4,54
9,67	0,17	C. Pico Bermejo 0,39 27 28°31'33.0"N 16°21'45.7"W	R-26	4,37
9,98	0,31	C. Lomo. Las Rias 0,08 28 28°31'25.6"N 16°21'40.5"W	R-27	4,,06
10,06	0,08	C. Lomo Las Rias 0,00 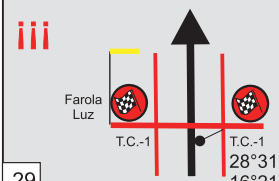 29 28°31'27.1"N 16°21'37.8"W		3,98
10,21	0,15	C. Lomo Las Rias 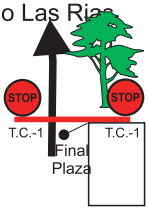 30 28°31'30.0"N 16°21'33.5"W		3,83

Sección 1	TC-1 Villa de Tegueste	➡	CH 2 Camino Palenzuela Tejina	Distancia 14,04	Tiempo 0h32´	Promedio 26,3	Sector 4

Distancia Total	Distancia Parcial	DIRECCION	INFORMACIONES	Kms. Regresivos
10,63	0,42	C. Lomo Las Rias C. El Mulato 31 Cierre Carretera 28°31'39.4"N 16°21'28.2"W		3,41
10,87	0,24	C. Lomo Las Rias STOP 32		3,17
11,92	1,05	C. Arriba 33	2 Tegueste 9 La Laguna Valle de Guerra 2 Bajamar 3	2,12
12,07	0,15	C. Tomas Glez.Rivero 34	Bajamar 3 Punta del Hidalgo 6 Valle de Guerra 2 Tacoronte 8	1,97
12,24	0,17	TF-16 35	Valle de Guerra 2 Tacoronte 8 2 Tegueste 9 La Laguna	1,80
13,63	1,39	TF-16 Calle Palenzuela 36	Calle Palenzuela	0,41

Sección 1	TC-1 Villa de Tegueste	➡	CH 2 Camino Palenzuela Tejina	Distancia 14,04	Tiempo 0h32´	Promedio 26,3	Sector 4

Distancia Total	Distancia Parcial	DIRECCION	INFORMACIONES	Kms. Regresivos
13,81	0,18	C. El Pino 37 Cierre Carretera		0,23
14,04	0,23	C. Palenzuela 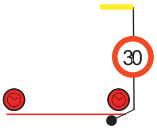 28°31'48.3"N 16°22'26.6"W 38		0,00
	0,10	C. Palenzuela 14,76 SALIDA 28°31'50.5"N 16°22'24.7"W 39		

HOJA DE NOTAS

11 RALLYE CIUDAD DE LA LAGUNA
TROFEO worten

TC-2/5 | VALLE DE GUERRA

DISTANCIA: 14,76 kms

SAN CRISTÓBAL DE LA LAGUNA

FCA AUTOMOVILISMO · COPA · Organismo Autónomo de Deportes deporte lagunero · Gobierno de Canarias · DXT TENERIFE · CTR AON · fialp · SportEventosTenerife · worten · SKODA

11 Rallye Ciudad de La Laguna

TC Valle de Guerra

C Horario / Salida

11 Rallye Ciudad de La Laguna

TC Valle de Guerra

Meta / Stop

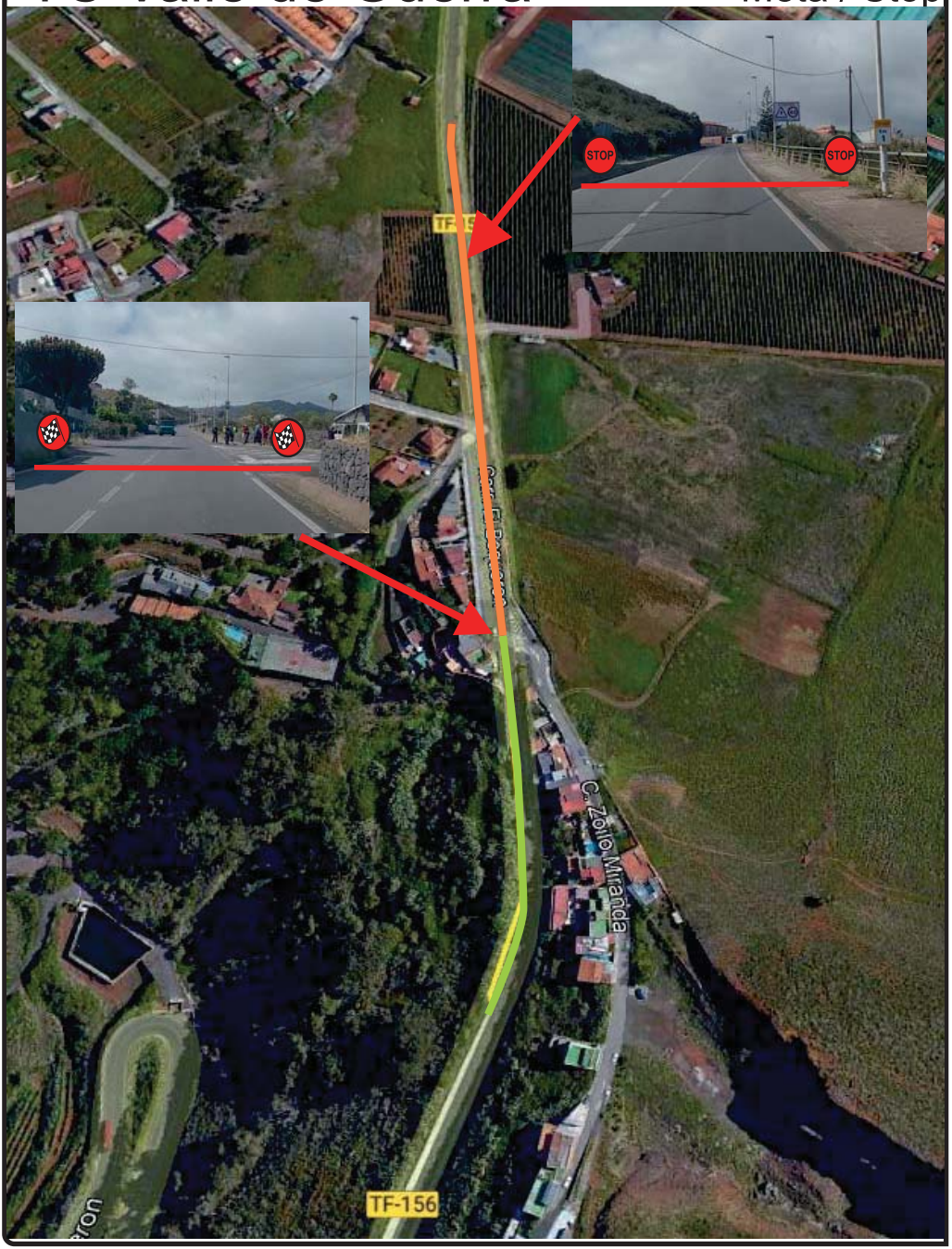

Sección 1	TC-2 Valle de Guerra	➡	CH 3 Casas Altas TF-226 Agua Garcia	Distancia 19,46	Tiempo 0h42´	Promedio 27,8	Sector 5

Distancia Total	Distancia Parcial	DIRECCION	INFORMACIONES	Kms. Regresivos
0,00	0,00	C. Palenzuela 14,76 SALIDA 28°31'50.5"N 16°22'24.7"W 1		19,33
0,26	0,26	C. Palenzuela 14,50 28°31'57.9"N 16°22'18.9"W 2	R-1	19,07
0,67	0,41	C. Palenzuela 14,09 28°32'03.6"N 16°22'07.6"W 3	R-2	18,66
0,87	0,20	C. Palenzuela 13,89 TF-161 Jover La Barranquera Destierro S. Bartolome de Tejina 28°32'07.1"N 16°22'00.2"W 4	R-3 TF-161 Jover La Barranquera	18,46
1,00	0,13	TF-161 13,76 C. Spoleto Cmo. S. Remo C. Siracusa 28°32'10.2"N 16°22'02.5"W 5	R-4	18,33
1,67	0,67	TF-161 13,09 Jover 28°32'24.5"N 16°22'18.1"W 6	R-5 Jover	17,66

Sección 1	TC-2 Valle de Guerra	➡	CH 3 Casas Altas TF-226 Agua Garcia	Distancia 19,46	Tiempo 0h42´	Promedio 27,8	Sector 5

Distancia Total	Distancia Parcial	DIRECCION	INFORMACIONES	Kms. Regresivos
2,22	0,56	TF-161 12,54 Agro Camping 28°32'16.0"N 16°22'34.6"W 7	R-6	17,11
2,41	0,19	TF-161 12,35 28°32'09.6"N 16°22'37.9"W 8	R-7	16,92
2,98	0,57	TF-161 11,78 tanque 50 N 28º32´08" W 16º22´01" 9	R-8	16,35
3,52	0,54	TF-161 11,54 TF-161 La Barranquera → ← Valle de Guerra 28°31'55.7"N 16°23'09.1"W 10	R-9 TF-161 La Barranquera → ← Valle de Guerra	15,81
4,07	0,55	TF-161 11		15,26
4,44	0,37	TF-161 10,32 100 m. antes 28°32'18.9"N 16°23'29.3"W 12	R-10	14,89

Sección 1	TC-2 Valle de Guerra	➡	CH 3 Casas Altas TF-226 Agua Garcia	Distancia 19,46	Tiempo 0h42´	Promedio 27,8	Sector 5

Distancia Total	Distancia Parcial	DIRECCION	INFORMACIONES	Kms. Regresivos
4,68	0,24	C. La Barranquera 10,08 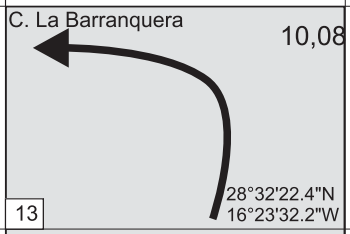 13 28°32'22.4"N 16°23'32.2"W	R-11	14,65
5,32	0,64	C. La Barranquera 9,44 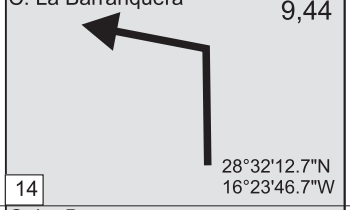 14 28°32'12.7"N 16°23'46.7"W	R-12	14,01
5,79	0,47	C. La Barranquera 8,97 15 28°31'50.7"N 16°23'14.9"W	R-13	13,54
6,44	0,65	C. La Barranquera 8,32 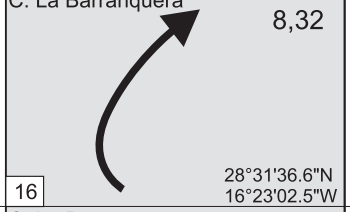 16 28°31'36.6"N 16°23'02.5"W	R-14	12,89
6,75	0,31	C. La Barranquera 8,01 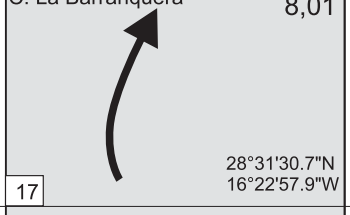 17 28°31'30.7"N 16°22'57.9"W	R-15	12,58
6,94	0,19	C. La Barranquera 7,82 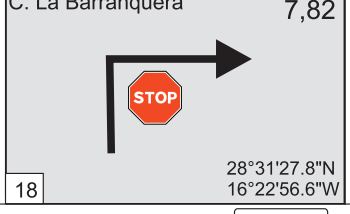 18 28°31'27.8"N 16°22'56.6"W	R-16	12,39

Sección 1	TC-2 Valle de Guerra	➡	CH 3 Casas Altas TF-226 Agua Garcia	Distancia 19,46	Tiempo 0h42´	Promedio 27,8	Sector 5

Distancia Total	Distancia Parcial	DIRECCION	INFORMACIONES	Kms. Regresivos
7,12	0,18	C. El Cantillo 7,64 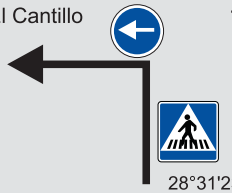 19 28°31'23.8"N 16°23'00.3"W	R-17	12,21
7,45	0,33	Cam. Moya 7,31 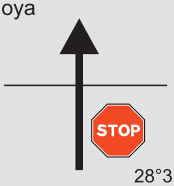 20 28°31'17.0"N 16°22'58.0"W	R-18	11,88
7,62	0,17	C. Viejo El Boqueron 7,14 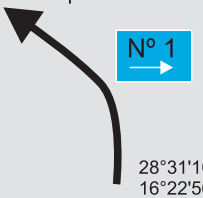 21 28°31'10.0"N 16°22'56.5"W	R-19	11,71
8,18	0,56	C. Viejo El Boqueron 6,58 22 28°30'59.5"N 16°22'49.4"W	R-20	11,15
8,64	0,46	C. Viejo El Boqueron 6,12 23 28°30'46.1"N 16°22'43.8"W	R-21	10,69
8,89	0,25	C. Lomo Solis 5,87 24 28°30'46.4"N 16°22'52.9"W	R-22	10,44

Sección 1	TC-2 Valle de Guerra	➡	CH 3 Casas Altas TF-226 Agua Garcia	Distancia 19,46	Tiempo 0h42´	Promedio 27,8	Sector 5

Distancia Total	Distancia Parcial	DIRECCION	INFORMACIONES	Kms. Regresivos
9,05	0,16	Cam. Lomo Solis 5,71 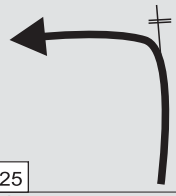 25 28°30'52.3"N 16°22'59.2"W	R-23	10,28
9,47	0,42	Cam. San Francisco 5,29 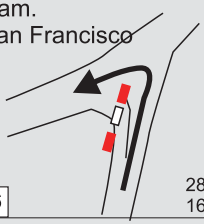 26 28°30'51.7"N 16°23'10.0"W		9,86
10,05	0,58	TF-16 4,71  27 28°30'48.4"N 16°23'27.8"W	R-25 Museo Antropologia	9,28
10,43	0,38	TF-16 4,26 28 28°30'43.8"N 16°23'38.3"W	R-26	8,90
10,73	0,30	TF-16 2ª Salida 4,33 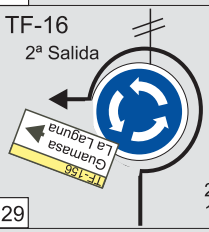 29 28°30'41.0"N 16°23'50.1"W	R-27 TF-156 Guamasa La Laguna	8,60
10,85	0,12	TF-156 3,91 30 28°30'40.5"N 16°23'46.8"W	R-28	8,48

Sección 1	TC-2 Valle de Guerra	➡	CH 3 Casas Altas TF-226 Agua Garcia	Distancia 19,46	Tiempo 0h42´	Promedio 27,8	Sector 5

Distancia Total	Distancia Parcial	DIRECCION	INFORMACIONES	Kms. Regresivos
11,09	0,24	31 — 3,67 — 28°30'37.3"N 16°23'26.6"W	R-29	8,24
11,35	0,26	32 — 3,41 — Instituto Canario de Investigaciones Agrarias — 28°30'34.1"N 16°23'18.6"W	R-30	7,98
12,35	1,00	33 — 2,41 — TF 154 Km 3 — 28°30'20.2"N 16°22'40.7"W	TF 154 Km 3 — R-31	6,98
12,94	0,59	34 — TF-156 — 1,82 — Curva la Rueda — 28°30'11.0"N 16°22'44.0"W	R-32	6,39
13,80	0,86	35 — TF-156 — 0,96 — Mirador — 28°30'25.6"N 16°22'54.0"W	R-33	5,53
14,76	0,96	36 — TF-156 — 0,00 — Final Muro Piedra lado Derecho — 28°30'05.4"N 16°22'48.7"W		4,57

Sección 1	TC-2 Valle de Guerra	➡	CH 3 Casas Altas TF-226 Agua Garcia	Distancia 19,46	Tiempo 0h42´	Promedio 27,8	Sector 5

Distancia Total	Distancia Parcial	DIRECCION	INFORMACIONES	Kms. Regresivos
15,12	0,37	TF-156 TF 154 Km 1 STOP STOP 37 28°29'57.0"N 16°22'47.1"W		4,21
15,32	0,20	TF-156 C. Tabares C La Ñamera Cierre Carretera TF-154 38 28°29'48.3"N 16°22'43.7"W		4,01
16,01	0,76	TF-156 TF-152 El Portezuelo Aeropuerto Norte TF-152 Los Naranjeros Tacoronte 39	TF-152 El Portezuelo Aeropuerto Norte TF-152 Los Naranjeros Tacoronte	3,32
17,92	1,94	TF-152 3 Agua Garcia 6 TF-5 Aeropuerto Norte 17 La Laguna 40	3 Agua Garcia 6 TF-5 Aeropuerto Norte 17 La Laguna	1,41
18,11	0,18	TF-228 Agua Garcia 3 Bco. Las Lajas 6 41 Primera salida	TF-228 Agua Garcia 3 Bco. Las Lajas 6	1,22
18,38	0,18	TF-228 TF-228 Agua Garcia 3 Bco. Las Lajas 6 42 Primera salida	TF-228 Agua Garcia 3 Bco. Las Lajas 6	0,95

Sección 1	TC-2 Valle de Guerra	➡	CH 3 Casas Altas TF-226 Agua Garcia	Distancia 19,46	Tiempo 0h42´	Promedio 27,8	Sector 5

Distancia Total	Distancia Parcial	DIRECCION	INFORMACIONES	Kms. Regresivos
18,90	0,65	TF-228 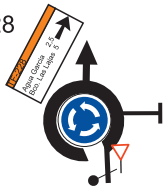 43	TF-228 Agua Garcia 2,5 Bco. Las Lajas 5	0,43
19,23	0,31	TF-228 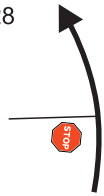 44 Cierre de carretera		0,10
19,33	0,10	TF-228 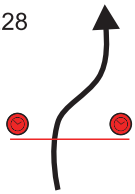 28°28'38.4"N 16°24'05.7"W 45		0,00
	0,12	TF-228 8400 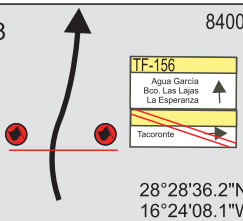 28°28'36.2"N 16°24'08.1"W 46		

11 RALLYE CIUDAD DE LA LAGUNA
TROFEO worten
TC-3/6 | TACORONTE - EL ROSARIO
DISTANCIA: 8,40 kms
EXCMO. AYUNTAMIENTO DE LA CIUDAD DE TACORONTE
El Rosario TU AYUNTAMIENTO
AUTOPISTA TF-5
SALIDA
28º 28'36.2" N
16º 24'08.1" W
CRUCE TF-237 / TF-226
AGUAGARCÍA
CARRETERA A LA ESPERANZA
CRUCE TF-226/ C. JUAN FDEZ.
META
28º 27'03" N
16º 22'45" W
TC-3
HORA DE CORTE: 9:20 HORAS
HORA DE INICIO: 10:20 HORAS
TC-6
HORA DE CORTE: 12:50 HORAS
HORA DE INICIO: 13:50 HORAS
FCA
COPA
Organismo Autónomo de Deportes
deporte lagunero
Gobierno de Canarias
DXT TENERIFE
CTR AON
fialp
SportEventosTenerife
worten
SKODA

TC Tacoronte El Rosario C.Horario/Salida

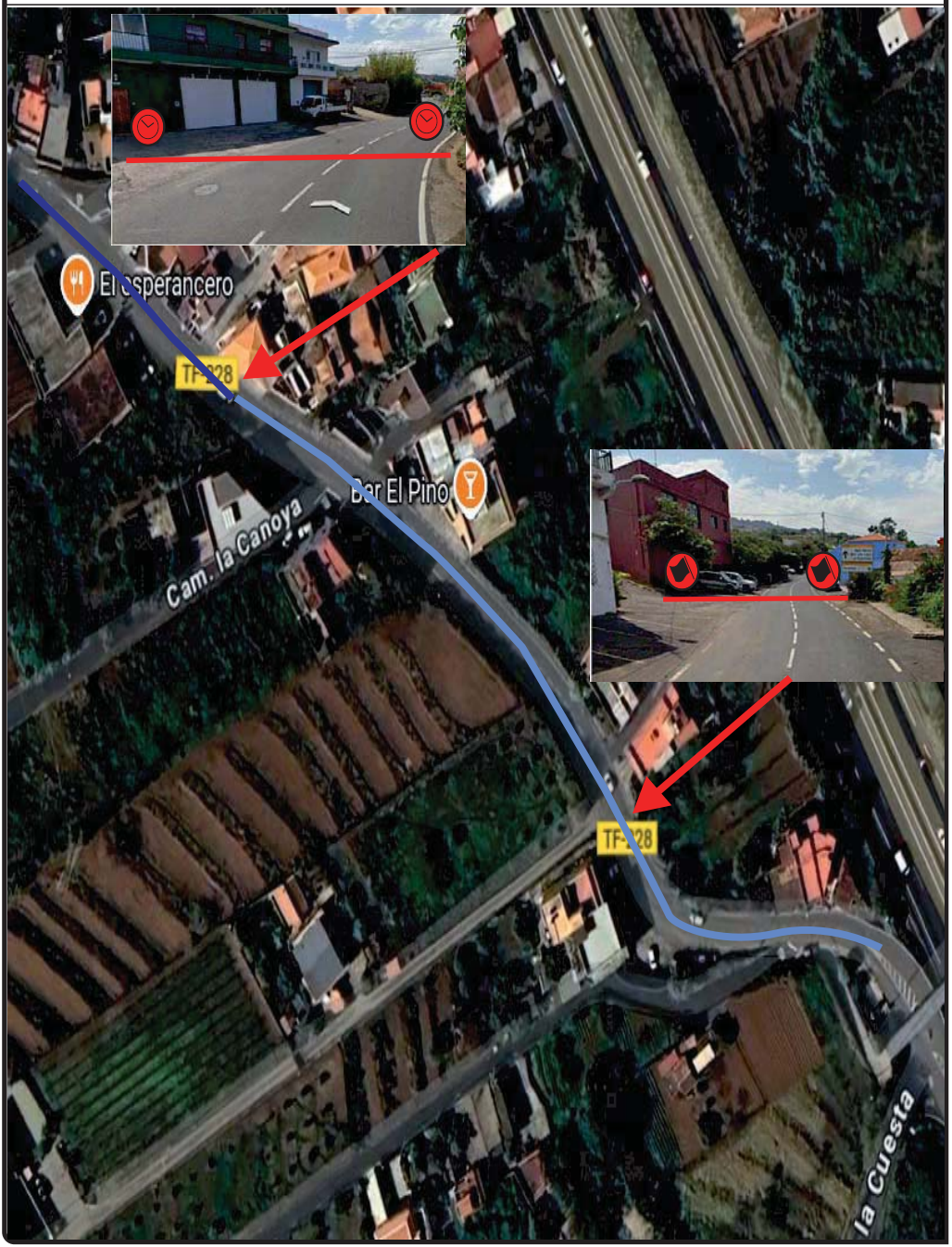

11 Rallye Ciudad de La Laguna

TC Tacoronte El Rosario Meta / Stop



Sección 1	TC-3 Tacoronte El Rosario	➡	CH 3A Entrada Reagrupamiento	Distancia 21,48	Tiempo 0h40´	Promedio 32,2	Sector 6

Distancia Total	Distancia Parcial	DIRECCION	INFORMACIONES	Kms. Regresivos
0,00	0,00	TF-228 8.40 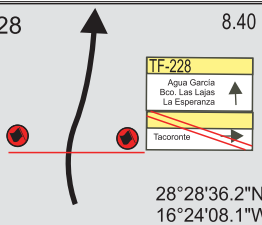 28°28'36.2"N 16°24'08.1"W 1		21,48
0,07	0,07	TF-228 8.33 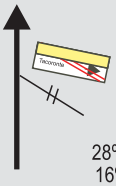 28°28'33.1" N 16°24'09.8"W 2	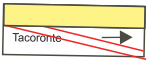	21,41
0,29	0,22	TF-228 8.11 28°28'18.3" N 16°24'18.1" W 3	R-1	21,19
0,87	0,58	TF-228 7.53 28°28'10.4" N 16°24'12.9" W 4	R-2	20,61
1,16	0,29	TF-228 7.24 Agua García 28°28'06.3" N 16°24'24.6" W 5	R-3	20,32
1,52	0,36	TF-228 6.88 C./ Chupadero 28°28'06.1" N 16°24'24.6"W 6	R-4	19,96

Sección 1	TC-3 Tacoronte El Rosario	➡	CH 3A Entrada Reagrupamiento	Distancia 21,48	Tiempo 0h40´	Promedio 32,2	Sector 6

Total	Parcial	DIRECCION	INFORMACIONES	Kms. Regresivos
1,91	0,41	TF-228 6.47 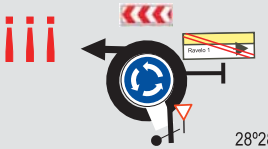 28º28'08.3" N 16º24'12.6" W 7	R-5 Ravelo 1	19,55
2,09	0,20	TF-237 6.27 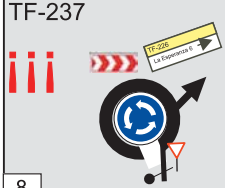 28º28'06.3" N 16º24'07.1" W 8	R-6 TF-226 La Esperanza 6	19,35
2,37	0,30	TF-226 5.97 28º27'58.8" N 16º24'12.2" W 9	R-7	19,05
2,76	0,38	TF-226 5.59 28º27'49.9" N 16º24'18.9" W 10	R-8	18,67
2,90	0,13	TF-226 5.46 28º27'46.6" N 16º24'16.4" W 11	R-9 TF-226 La Esperanza 5	18,54
3,16	0,26	TF-226 5.20 28º27'50.8' N 16º24'09.1" W 12	R-10	18,28

Sección 1	TC-3 Tacoronte El Rosario	➡	CH 3A Entrada Reagrupamiento	Distancia 21,48	Tiempo 0h40´	Promedio 32,2	Sector 6

Distancia Total	Distancia Parcial	DIRECCION	INFORMACIONES	Kms. Regresivos
3,25	0,08	TF-226 5.12 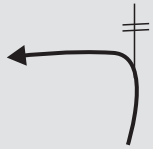 28º27'48.9" N 16º24'07.2" W 13	R-11	18,20
3,90	0,66	TF-226 4.46 C. El Rosario 28º27'49.5" N 16º23'47.1" W 14	R-12	17,54
4,06	0,14	TF-226 4.32 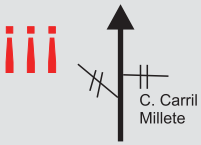 C. Carril Millete 28º47'10.8" N 16º23'42.5" W 15	R-13	17,40
4,49	0,45	TF-226 3.87 28º27'38.3" N 16º23'30.5" W 16	R-14	16,95
5,13	0,60	TF-226 3.27 28º27'32.8" N 16º23'35.6" W 17	R-15	16,35
5,70	0,61	TF-226 2.66 C. Huerta Bicho 28º27'23.2" N 16º23'18.6" W 18	R-16	15,74

Sección 1	TC-3 Tacoronte El Rosario	➡	CH 3A Entrada Reagrupamiento	Distancia 21,48	Tiempo 0h40´	Promedio 32,2	Sector 6

Distancia Total	Distancia Parcial	DIRECCION	INFORMACIONES	Kms. Regresivos
6,08	0,34	TF-226 — Bar Los Laureles — 2.32 — 19 — 28°27'16.6" N 16°23'16.8" W	R-17	15,43
7,32	1,27	TF-226 — 1.05 — C. Juan Fernandez — 20 — 28°27'19.7" N 16°22'41.3" W	R-18	14,13
8,03	0,70	Cam. Juan Fernandez — 0,35 — Tierra — 21 — 28°77'04" N 16°22'57" W	R-19	13,43
8,40	0,35	Cam. Juan Fernandez — 0,000 — Carretera de Tierra — 22 — 28°27'03" N 16°22'45" W	R-20 — T.C.-3 — T.C.-3	13,08
8,65	0,25	Cam. Juan Fernandez — C. El Roquillo — STOP — STOP — 23 — 28°27'04" N 16°22'57" W	R-21 — STOP — STOP — T.C.-3 — T.C.-3	12,83
8,81	0,16	Cam. Grano de Oro — Camino de la Montaña El Cabezo — 24	Camino de la Montaña El Cabezo	12,67

Sección 1	TC-3 Tacoronte El Rosario	➡	CH 3A Entrada Reagrupamiento	Distancia 21,48	Tiempo 0h40´	Promedio 32,2	Sector 6

Distancia Total	Distancia Parcial	DIRECCION	INFORMACIONES	Kms. Regresivos
9,32	0,51	C. Las Erillas 25	1 ªTransversal Peñafiel	12,16
9,87	0,55	1ª Transversal Peñafiel 26	Peñafiel	11,61
10,07	0,20	C. Peñafiel 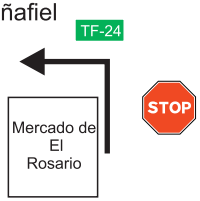 27		11,41
10,16	0,09	TF-24 28	La Esperanza	11,32
17,33	7,17	TF-24 29	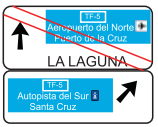	4,15
17,99	0,66	30 Incorporarse a TF-5	Incorporarse a TF-5	3,49

Sección 1	TC-3 Tacoronte El Rosario	➡	CH 3A Entrada Reagrupamiento	Distancia 21,48	Tiempo 0h40´	Promedio 32,2	Sector 6

Distancia Total	Distancia Parcial	DIRECCION	INFORMACIONES	Kms. Regresivos
19,08	1,09	TF-5 31 Abandonar TF-5		2,40
19,12	0,04	TF-5 32 	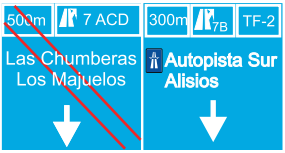 	2,36
20,68	1,56	TF-2 33 	 	0,80
20,98	0,30	34 Cuarta salida	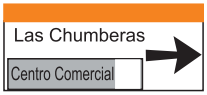 	0,50
21,32	0,34	Avda. Gandhi 35 Primera salida		0,16
21,41	0,09	Avda. Gandhi 36 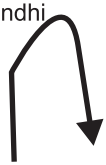 Circulación permitida el día de la Prueba		0,07

Sección 1	TC-3 Tacoronte El Rosario	➡	CH 3A Entrada Reagrupamiento	Distancia 21,48	Tiempo 0h40´	Promedio 32,2	Sector 6

Distancia Total	Distancia Parcial	DIRECCION	INFORMACIONES	Kms. Regresivos
21,48	0,07	37 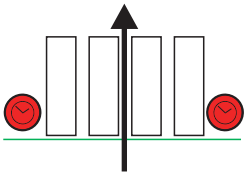 Entrada Reagrupamiento		0,00

HOJA DE NOTAS

FCA · COPA · Organismo Autónomo de Deportes deporte lagunero · Gobierno de Canarias · DXT TENERIFE · CTR AON · fialp · SportEventosTenerife · worten · SKODA

2ª SECCION

HOJA DE NOTAS

PARQUE ASISTENCIAS Y REAGRUPAMIENTO

SÁBADO 26

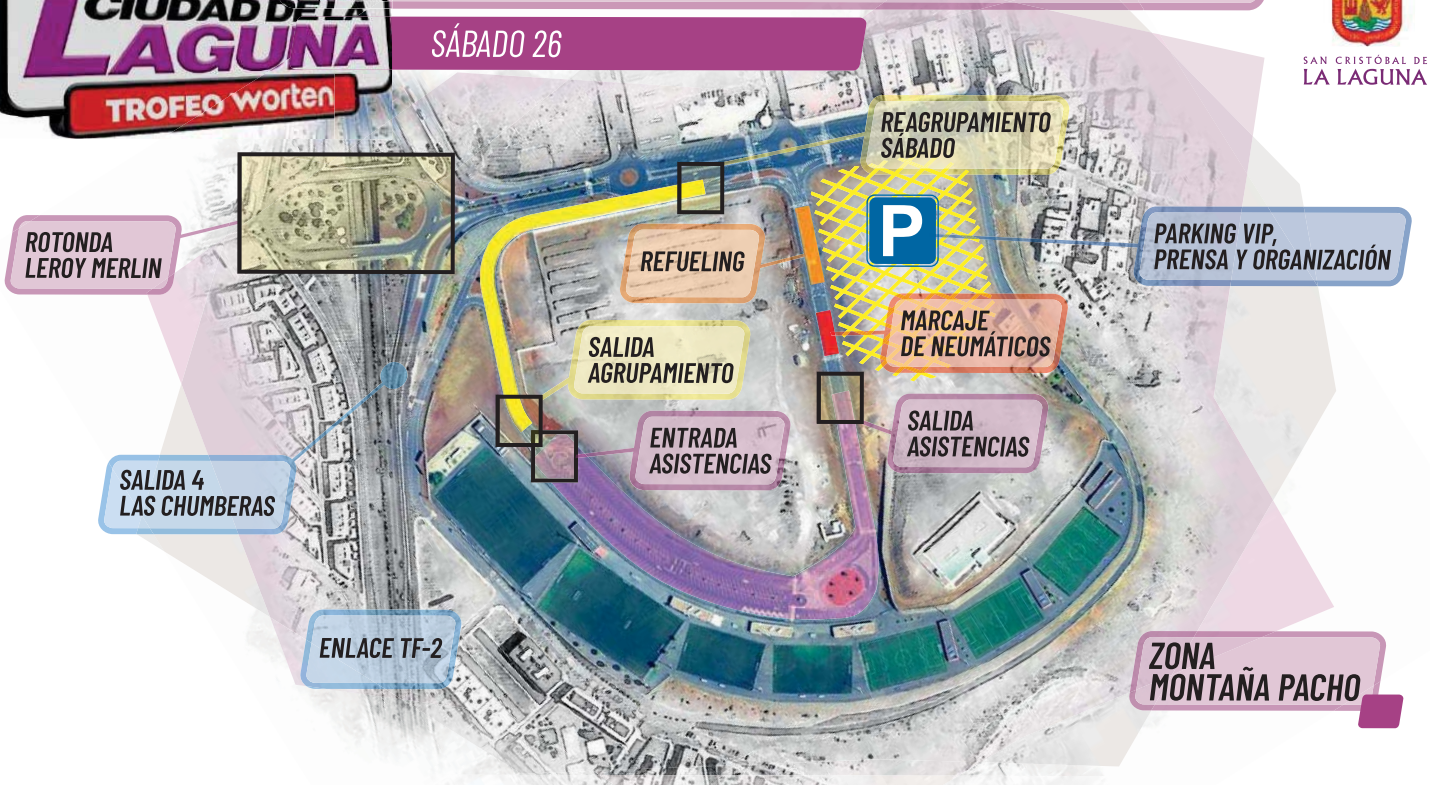

SAN CRISTÓBAL DE LA LAGUNA

FCA · CCPA · Organismo Autónomo de Deportes deporte lagunero · Gobierno de Canarias · DXT TENERIFE · CTR AON · fialp · SportEventosTenerife · worten · SKODA

Sección 2	CH 3C Salida Parque Asistencias M. Pacho	➡	CH 4 TF-154 KM 1 Carretera El Portezuelo	Distancia 9,30	Tiempo 0h37´	Promedio 15,08	Sector 8

Distancia Total	Distancia Parcial	DIRECCION	INFORMACIONES	Kms. Regresivos
0,00	0,00	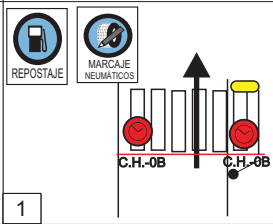 1		9,30
0,14	0,14	Avda. Gandhi 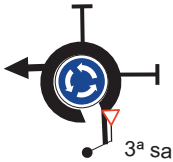 2		9,16
0,30	0,16	Avda. Gandhi 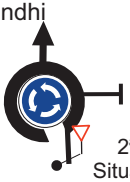 Situarse carril izquierdo 3		9,00
0,45	0,15	Avda. Gandhi Seguir carril izquierdo incorporarse a TF2 4		8,85
0,72	0,27	TF-2 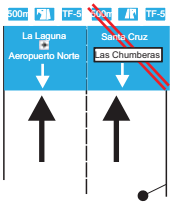 5	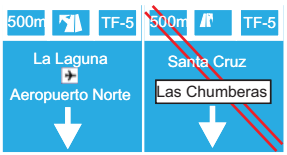	8,58
2,76	2,04	TF-5 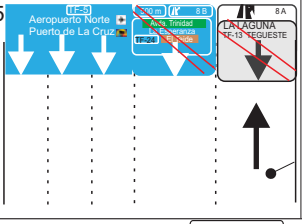 6		6,54

Sección 2	CH 3C Salida Parque Asistencias M. Pacho	➡	CH 4 TF-154 KM 1 Carretera El Portezuelo	Distancia 9,30	Tiempo 0h37´	Promedio 15,08	Sector 8

Distancia Total	Distancia Parcial	DIRECCION	INFORMACIONES	Kms. Regresivos
6,81	4,05	TF-5 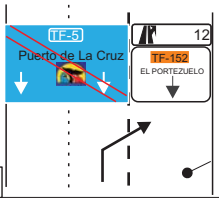 7	 	2,49
7,48	0,67	TF-152 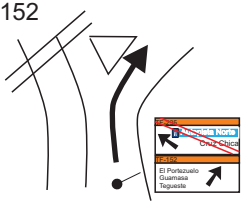 8	 	1,82
7,51	0,03	TF-152 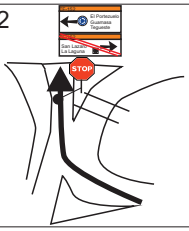 9	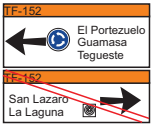 	1,79
7,57	0,06	TF-152 PCAN RODEOS 10	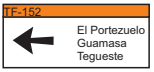 	1,73
8,06	0,49	TF-152 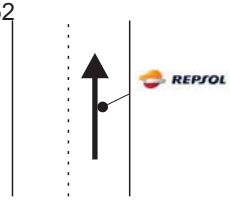 11		1,24
8,30	0,24	TF-152 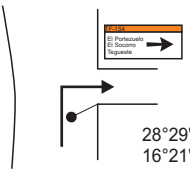 28°29'27.2"N 16°21'21.9"W 12	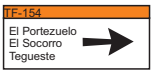 Cierre Carretera	1,00

Sección 2	CH 3C Salida Parque Asistencias M. Pacho	➡	CH 4 TF-154 KM 1 Carretera El Portezuelo	Distancia 9,30	Tiempo 0h37´	Promedio 15,08	Sector 8

Distancia Total	Distancia Parcial	DIRECCION	INFORMACIONES	Kms. Regresivos
9,19	0,89	TF-154 13		0,11
9,30	0,11	TF-154 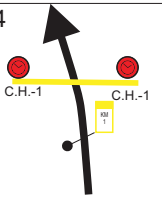 28°29'46.3"N 16°21'13.2"W 14	 	0,00
	0,15	TF-154 SALIDA 10,06 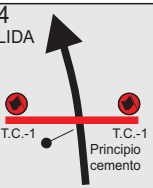 28°29'48.6"N 16°21'10.4"W 15	 	

HOJA DE NOTAS

11 RALLYE CIUDAD DE LA LAGUNA
TROFEO worten

TC-1/4 | VILLA DE TEGUESTE

DISTANCIA: 10,06 kms

Tegueste Se vive

Ayuntamiento de la Villa de Tegueste

FCA Federación Canaria de Automovilismo · COPA · Organismo Autónomo de Deportes deporte lagunero · Gobierno de Canarias · DXT TENERIFE · CTR AON · fialp · SportEventosTenerife · worten · SKODA

TC Villa de Tegueste

C. Horario / Salida

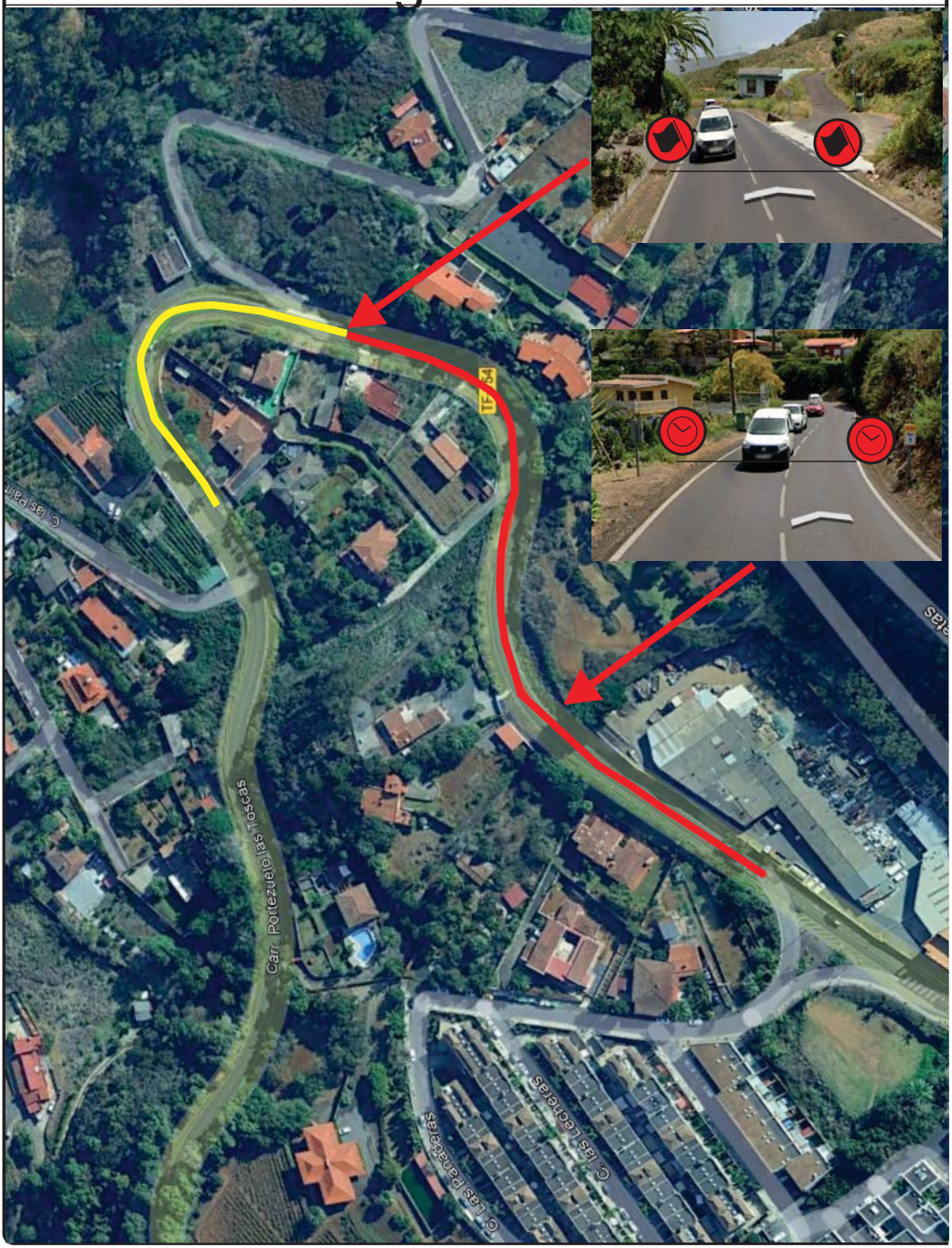

11 Rallye Ciudad de La Laguna

TC Villa deTegueste

Meta / Stop

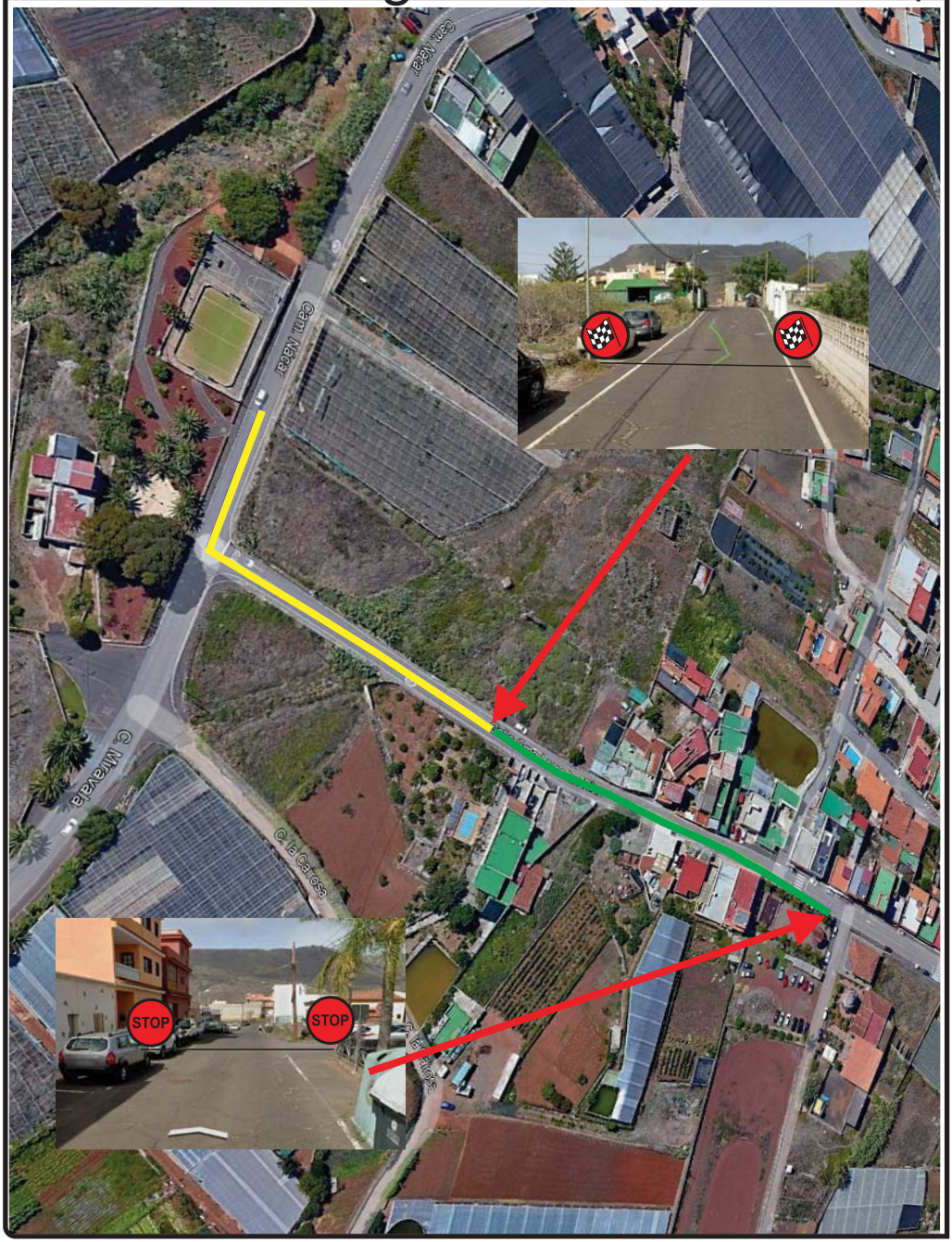

Sección 2	TC-4 Villa de Tegueste	➡	CH 5 Camino Palenzuela Tejina	Distancia 14,04	Tiempo 0h32´	Promedio 26,3	Sector 9

Distancia Total	Distancia Parcial	DIRECCION	INFORMACIONES	Kms. Regresivos
0,00	0,00	TF-154 10,06 SALIDA T.C.-1 T.C.-1 Principio cemento 28°29'48.6"N 16°21'10.4"W 1		14,04
0,17	0,17	TF-154 9,89 Finca Las Palmeras 28°29'49.3"N 16°21'14.0"W 2	TF-154 R-1	13,87
0,66	0,49	TF-154 9,40 El Portezuelo 28°29'47.1"N 16°21'30.2"W 3	TF-154 R-2	13,38
1,85	1,19	TF-154 8,21 TF-154 KM 3 28°30'12.9"N 16°21'56.3"W 4	TF-154 R-3	12,19
2,14	0,29	Cam. Padilla Baja 7,92 28°30'14.5"N 16°21'46.8"W 5	TF-154 R-4	11,90
2,52	0,38	Cam. Padilla Baja 7,54 Público en la Plaza PLAZA 28°30'12.1"N 16°21'36.3"W 6	Camino Padilla Baja R-5	11,52

Sección 2	TC-4 Villa de Tegueste	➡	CH 5 Camino Palenzuela Tejina	Distancia 14,04	Tiempo 0h32´	Promedio 26,3	Sector 9

Distancia Total	Distancia Parcial	DIRECCION	INFORMACIONES	Kms. Regresivos
2,84	0,32	Calle San Ignacio 7,22 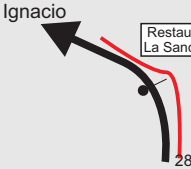 7 28°30'09.1"N 16°21'27.0"W	R-6	11,20
3,26	0,42	Camino El Infierno 6,80 8 28°30'14.8"N 16°21'14.5"W	R-7	10,78
3,74	0,48	Camino El Infierno 6,32 9 28°30'27.5"N 16°21'15.9"W	R-8	10,30
4,16	0,42	Camino El Infierno 5,90 10 28°30'32.7"N 16°21'02.9"W	R-9	9,88
4,54	0,38	Cam. Brco. el Infierno 5,52 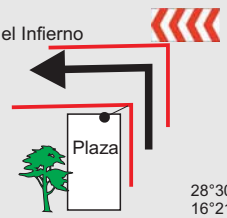 11 28°30'42.9"N 16°21'05.9"W	R-10	9,50
4,77	0,23	Cam. Brco. el Infierno 5,29 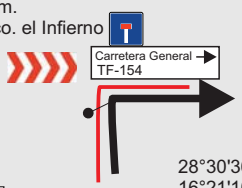 12 28°30'36.3"N 16°21'10.2"W	R-11	9,27

Sección 2	TC-4 Villa de Tegueste	➡	CH 5 Camino Palenzuela Tejina	Distancia 14,04	Tiempo 0h32´	Promedio 26,3	Sector 9

Distancia Total	Distancia Parcial	DIRECCION	INFORMACIONES	Kms. Regresivos
5,32	0,55	Cam. Brco. el Infierno 4,74 28°30'41.9"N 16°21'29.3"W 13	R-12	8,72
5,50	0,18	TF-154 4,56 28°30'44.5"N 16°21'35.1"W 14	R-13	8,54
5,76	0,26	TF-154 4,30 28°30'44.5"N 16°21'35.1"W 15	R-14	8,28
6,38	0,62	Camino Molina 3,68 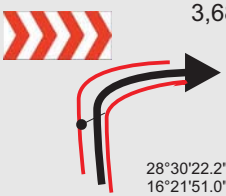 28°30'22.2"N 16°21'51.0"W 16	R-15	7,66
6,48	0,10	Camino Molina 3,58 28°30'25.2"N 16°21'50.9"W 17	R-16	7,56
6,98	0,50	Camino Molina 3,08 18	R-17	7,06

Sección 2	TC-4 Villa de Tegueste	➡	CH 5 Camino Palenzuela Tejina	Distancia 14,04	Tiempo 0h32´	Promedio 26,3	Sector 9

Distancia Total	Distancia Parcial	DIRECCION	INFORMACIONES	Kms. Regresivos
7,50	0,62	19 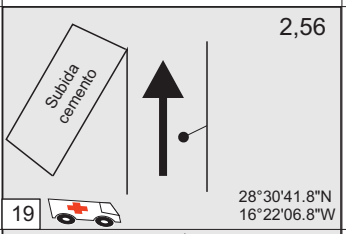	R-18	6,54
7,70	0,20	20	R-19	6,34
8,08	0,38	21	R-20	5,96
8,35	0,27	22	R-21	5,69
8,66	0,31	23 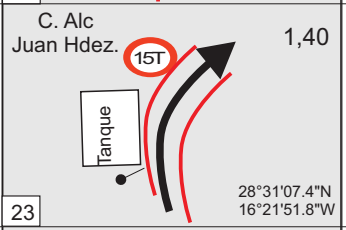	R-22	5,38
9,00	0,34	24 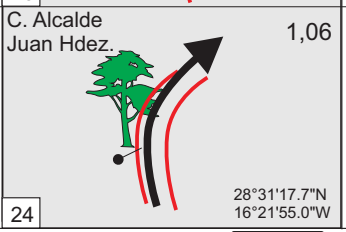	R-23	5,04

Sección 2	TC-4 Villa de Tegueste	➡	CH 5 Camino Palenzuela Tejina	Distancia 14,04	Tiempo 0h32´	Promedio 26,3	Sector 9

Distancia Total	Distancia Parcial	DIRECCION	INFORMACIONES	Kms. Regresivos
9,28	0,28	C. Los Mohos 0,78  25 28°31'25.7"N 16°21'58.2"W	R-24	4,76
9,50	0,22	C. Pico Bermejo 0,56 26 28°31'30.5"N 16°21'51.5"W	R-25	4,54
9,67	0,17	C. Pico Bermejo 0,39 27 28°31'33.0"N 16°21'45.7"W	R-26	4,37
9,98	0,31	C. Lomo. Las Rias 0,08 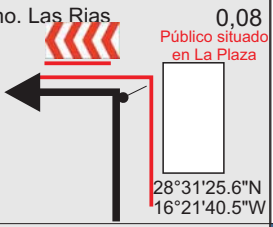 28 28°31'25.6"N 16°21'40.5"W	R-27	4,,06
10,06	0,08	C. Lomo Las Rias 0,00 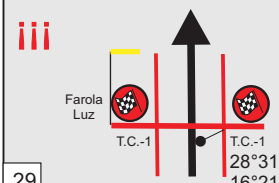 29 28°31'27.1"N 16°21'37.8"W		3,98
10,21	0,15	C. Lomo Las Rias 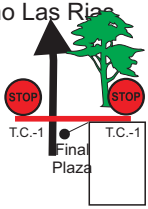 30 28°31'30.0"N 16°21'33.5"W		3,83

Sección 2	TC-4 Villa de Tegueste	➡	CH 5 Camino Palenzuela Tejina	Distancia 14,04	Tiempo 0h32´	Promedio 26,3	Sector 9

Distancia Total	Distancia Parcial	DIRECCION	INFORMACIONES	Kms. Regresivos
10,63	0,42	C. Lomo Las Rias C. El Mulato 31 Cierre Carretera 28°31'39.4"N 16°21'28.2"W		3,41
10,87	0,24	C. Lomo Las Rias STOP 32		3,17
11,92	1,05	C. Arriba 33	2 Tegueste 9 La Laguna Valle de Guerra 2 Bajamar 3	2,12
12,07	0,15	C. Tomas Glez.Rivero 34	Bajamar 3 Punta del Hidalgo 6 Valle de Guerra 2 Tacoronte 8	1,97
12,24	0,17	TF-16 35	Valle de Guerra 2 Tacoronte 8 2 Tegueste 9 La Laguna	1,80
13,63	1,39	TF-16 Calle Palenzuela 36	Calle Palenzuela	0,41

Sección 2	TC-4 Villa de Tegueste	➡	CH 5 Camino Palenzuela Tejina	Distancia 14,04	Tiempo 0h32´	Promedio 26,3	Sector 9

Distancia Total	Distancia Parcial	DIRECCION	INFORMACIONES	Kms. Regresivos
13,81	0,18	C. El Pino 37 Cierre Carretera		0,23
14,04	0,23	C. Palenzuela 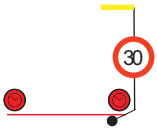 38 28°31'48.3"N 16°22'26.6"W	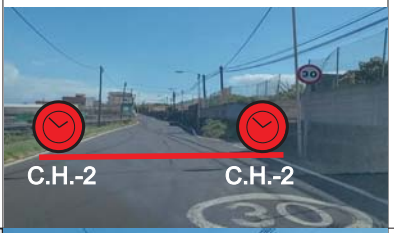 	0,00
	0,10	C. Palenzuela 14,76 SALIDA 39 28°31'50.5"N 16°22'24.7"W	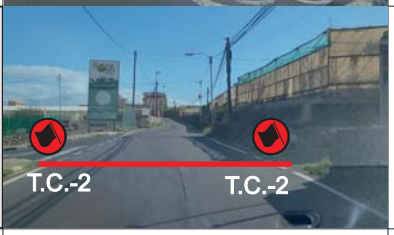 	

HOJA DE NOTAS

11 RALLYE CIUDAD DE LA LAGUNA
TROFEO worten
TC-2/5 | VALLE DE GUERRA
DISTANCIA: 14,76 kms
SAN CRISTÓBAL DE LA LAGUNA
LA BARRANQUERA
ZONA DE FINCAS
CRUCE TF-16 / SUBIDA AL BOQUERÓN
CRUCE CAMINO SAN FRANCISCO / TF-16
VALLE DE GUERRA
TF-161
CRUCE TF-16 / CAMINO MOYA
TC-2
HORA DE CORTE: 8:35 HORAS
HORA DE INICIO: 9:35 HORAS
HORA DE CORTE: 12:05 HORAS
TC-5
HORA DE INICIO: 13:05 HORAS
SALIDA
28º 31'48.3" N
16º 22'26.6" W
DESTILERIA DE TEJINA
META
28º 30'05.4" N
16º 22'48.7" W
Organismo Autónomo de Deportes
deporte lagunero
Gobierno de Canarias
DXT TENERIFE
CTR AON
fialp
worten
SKODA

11 Rallye Ciudad de La Laguna

TC Valle de Guerra

C Horario / Salida

11 Rallye Ciudad de La Laguna

TC Valle de Guerra

Meta / Stop

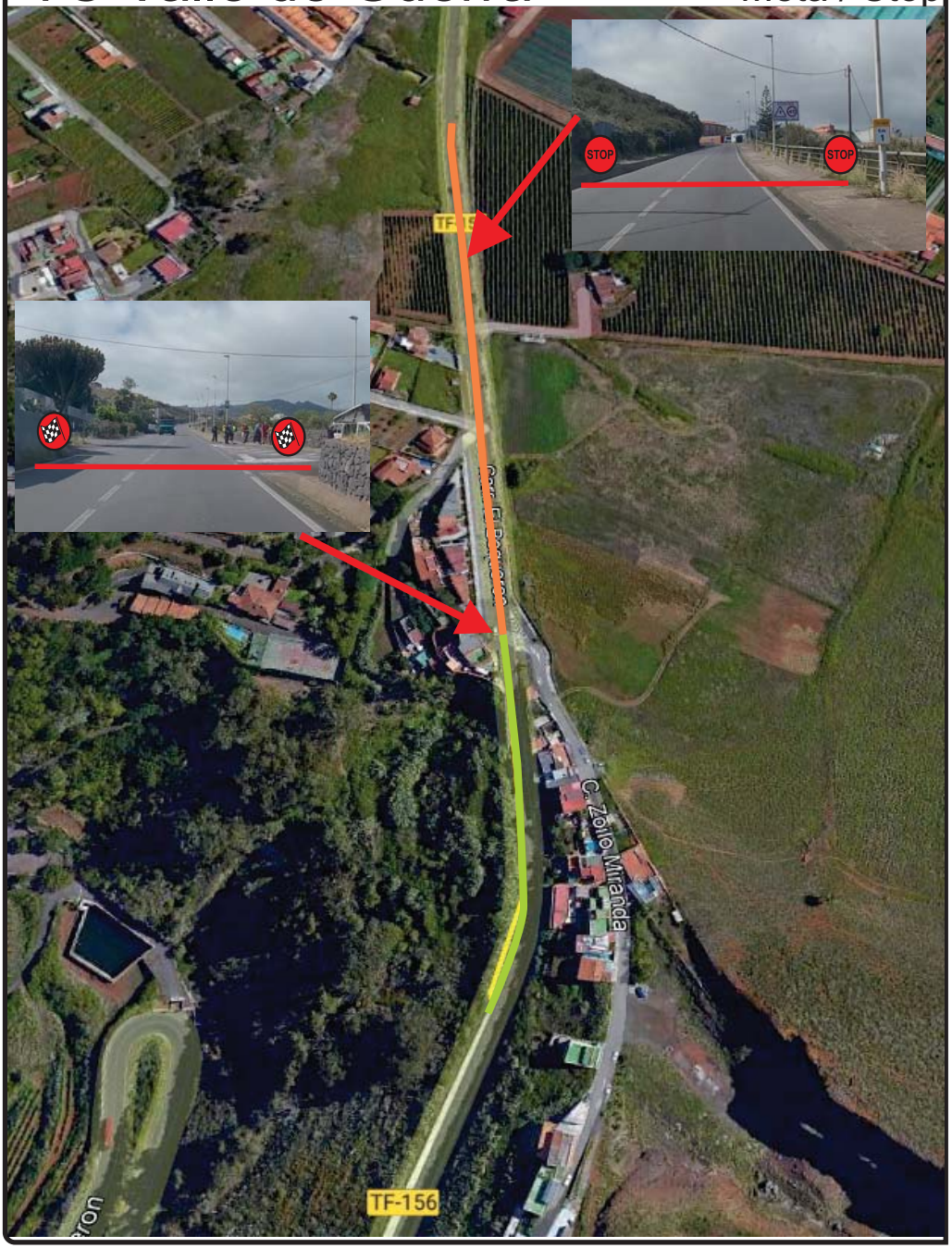

Sección 2	TC-5 Valle de Guerra	➡	CH 6 Casas Altas TF-226 Agua Garcia	Distancia 19,46	Tiempo 0h42´	Promedio 27,8	Sector 10

Distancia Total	Distancia Parcial	DIRECCION	INFORMACIONES	Kms. Regresivos
0,00	0,00	C. Palenzuela 14,76 SALIDA 28°31'50.5"N 16°22'24.7"W 1		19,33
0,26	0,26	C. Palenzuela 14,50 28°31'57.9"N 16°22'18.9"W 2	R-1	19,07
0,67	0,41	C. Palenzuela 14,09 28°32'03.6"N 16°22'07.6"W 3	R-2	18,66
0,87	0,20	C. Palenzuela 13,89 TF-161 Jover La Barranquera Destilerie S. Bartolome de Tejina 28°32'07.1"N 16°22'00.2"W 4	R-3 TF-161 Jover La Barranquera	18,46
1,00	0,13	TF-161 13,76 C. Spoleto Cmo. S. Remo C. Siracusa 28°32'10.2"N 16°22'02.5"W 5	R-4	18,33
1,67	0,67	TF-161 13,09 Jover 28°32'24.5"N 16°22'18.1"W 6	R-5 Jover	17,66

Sección 2	TC-5 Valle de Guerra	➡	CH 6 Casas Altas TF-226 Agua Garcia	Distancia 19,46	Tiempo 0h42´	Promedio 27,8	Sector 10

Distancia Total	Distancia Parcial	DIRECCION	INFORMACIONES	Kms. Regresivos
2,22	0,56	TF-161 12,54 Agro Camping 28°32'16.0"N 16°22'34.6"W 7	R-6	17,11
2,41	0,19	TF-161 12,35 28°32'09.6"N 16°22'37.9"W 8	R-7	16,92
2,98	0,57	TF-161 11,78 tanque 50 N 28º32´08" W 16º22´01" 9	R-8	16,35
3,52	0,54	TF-161 11,54 TF-161 La Barranquera → ← Valle de Guerra 28°31'55.7"N 16°23'09.1"W 10	R-9 TF-161 La Barranquera → ← Valle de Guerra	15,81
4,07	0,55	TF-161 11		15,26
4,44	0,37	TF-161 10,32 100 m. antes 28°32'18.9"N 16°23'29.3"W 12	R-10	14,89

Sección 2	TC-5 Valle de Guerra	➡	CH 6 Casas Altas TF-226 Agua Garcia	Distancia 19,46	Tiempo 0h42´	Promedio 27,8	Sector 10

Distancia Total	Distancia Parcial	DIRECCION	INFORMACIONES	Kms. Regresivos
4,68	0,24	C. La Barranquera 10,08 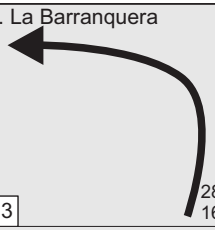 13 28°32'22.4"N 16°23'32.2"W	R-11	14,65
5,32	0,64	C. La Barranquera 9,44 14 28°32'12.7"N 16°23'46.7"W	R-12	14,01
5,79	0,47	C. La Barranquera 8,97 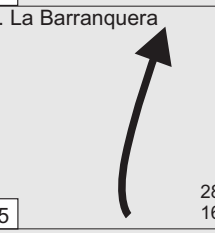 15 28°31'50.7"N 16°23'14.9"W	R-13	13,54
6,44	0,65	C. La Barranquera 8,32 16 28°31'36.6"N 16°23'02.5"W	R-14	12,89
6,75	0,31	C. La Barranquera 8,01 17 28°31'30.7"N 16°22'57.9"W	R-15	12,58
6,94	0,19	C. La Barranquera 7,82 18 28°31'27.8"N 16°22'56.6"W	R-16	12,39

Sección 2	TC-5 Valle de Guerra	➡	CH 6 Casas Altas TF-226 Agua Garcia	Distancia 19,46	Tiempo 0h42´	Promedio 27,8	Sector 10

Distancia Total	Distancia Parcial	DIRECCION	INFORMACIONES	Kms. Regresivos
7,12	0,18	C. El Cantillo 7,64 19 28°31'23.8"N 16°23'00.3"W	R-17	12,21
7,45	0,33	Cam. Moya 7,31 STOP 20 28°31'17.0"N 16°22'58.0"W	R-18	11,88
7,62	0,17	C. Viejo El Boqueron 7,14 Nº 1 21 28°31'10.0"N 16°22'56.5"W	R-19	11,71
8,18	0,56	C. Viejo El Boqueron 6,58 Finca Los Pinos 22 28°30'59.5"N 16°22'49.4"W	R-20	11,15
8,64	0,46	C. Viejo El Boqueron 6,12 23 28°30'46.1"N 16°22'43.8"W	R-21	10,69
8,89	0,25	C. Lomo Solis 5,87 24 28°30'46.4"N 16°22'52.9"W	R-22	10,44

Sección 2	TC-5 Valle de Guerra	➡	CH 6 Casas Altas TF-226 Agua Garcia	Distancia 19,46	Tiempo 0h42´	Promedio 27,8	Sector 10

Distancia Total	Distancia Parcial	DIRECCION	INFORMACIONES	Kms. Regresivos
9,05	0,16	Cam. Lomo Solis 5,71 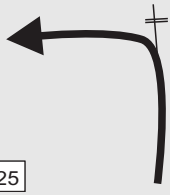 25 28°30'52.3"N 16°22'59.2"W	R-23	10,28
9,47	0,42	Cam. San Francisco 5,29 26 28°30'51.7"N 16°23'10.0"W		9,86
10,05	0,58	TF-16 4,71 27 28°30'48.4"N 16°23'27.8"W	R-25	9,28
10,43	0,38	TF-16 4,26 28 28°30'43.8"N 16°23'38.3"W	R-26	8,90
10,73	0,30	TF-16 2ª Salida 4,33 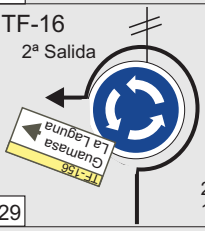 29 28°30'41.0"N 16°23'50.1"W	R-27 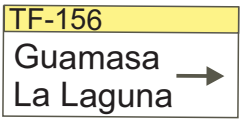	8,60
10,85	0,12	TF-156 3,91 30 28°30'40.5"N 16°23'46.8"W	R-28	8,48

Sección 2	TC-5 Valle de Guerra	➡	CH 6 Casas Altas TF-226 Agua Garcia	Distancia 19,46	Tiempo 0h42´	Promedio 27,8	Sector 10

Distancia Total	Distancia Parcial	DIRECCION	INFORMACIONES	Kms. Regresivos
11,09	0,24	31 — 3,67 — 28°30'37.3"N 16°23'26.6"W	R-29	8,24
11,35	0,26	32 — 3,41 — Instituto Canario de Investigaciones Agrarias — 28°30'34.1"N 16°23'18.6"W	R-30	7,98
12,35	1,00	33 — 2,41 — TF 154 Km 3 — 28°30'20.2"N 16°22'40.7"W	R-31 — TF 154 Km 3	6,98
12,94	0,59	34 — TF-156 — 1,82 — Curva la Rueda — 28°30'11.0"N 16°22'44.0"W	R-32	6,39
13,80	0,86	35 — TF-156 — 0,96 — Mirador — 28°30'25.6"N 16°22'54.0"W	R-33	5,53
14,76	0,96	36 — TF-156 — 0,00 — Final Muro Piedra lado Derecho — 28°30'05.4"N 16°22'48.7"W		4,57

Sección 2	TC-5 Valle de Guerra	➡	CH 6 Casas Altas TF-226 Agua Garcia	Distancia 19,46	Tiempo 0h42´	Promedio 27,8	Sector 10

Distancia Total	Distancia Parcial	DIRECCION	INFORMACIONES	Kms. Regresivos
15,12	0,37	TF-156 TF 154 Km 1 STOP STOP 37 28°29'57.0"N 16°22'47.1"W		4,21
15,32	0,20	TF-156 C. Tabares C La Ñamera Cierre Carretera TF-154 38 28°29'48.3"N 16°22'43.7"W		4,01
16,01	0,76	TF-156 TF-152 El Portezuelo Aeropuerto Norte TF-152 Los Naranjeros Tacoronte 39	TF-152 El Portezuelo Aeropuerto Norte TF-152 Los Naranjeros Tacoronte	3,32
17,92	1,94	TF-152 3 Agua Garcia 6 TF-5 Aeropuerto Norte 17 La Laguna 40	3 Agua Garcia 6 TF-5 Aeropuerto Norte 17 La Laguna	1,41
18,11	0,18	TF-228 Agua Garcia 3 Bco. Las Lajas 6 41 Primera salida	TF-228 Agua Garcia 3 Bco. Las Lajas 6	1,22
18,38	0,18	TF-228 Agua Garcia 3 Bco. Las Lajas 6 42 Primera salida	TF-228 Agua Garcia 3 Bco. Las Lajas 6	0,95

Sección 2	TC-5 Valle de Guerra	➡	CH 6 Casas Altas TF-226 Agua Garcia	Distancia 19,46	Tiempo 0h42´	Promedio 27,8	Sector 10

Distancia Total	Distancia Parcial	DIRECCION	INFORMACIONES	Kms. Regresivos
18,90	0,65	TF-228 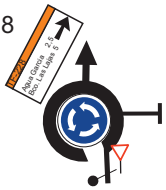 43	TF-228 Agua Garcia 2,5 Bco. Las Lajas 5	0,43
19,23	0,31	TF-228 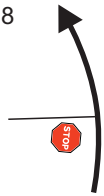 44 Cierre de carretera		0,10
19,33	0,10	TF-228 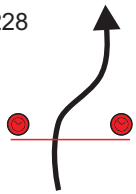 28°28'38.4"N 16°24'05.7"W 45		0,00
	0,12	TF-228 8400 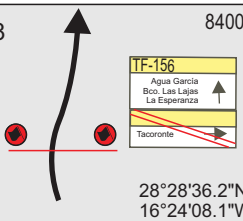 28°28'36.2"N 16°24'08.1"W 46		

11 RALLYE CIUDAD DE LA LAGUNA
TROFEO worten

TC-3/6 | TACORONTE - EL ROSARIO

DISTANCIA: 8,40 kms

EXCMO. AYUNTAMIENTO DE LA CIUDAD DE TACORONTE

El Rosario TU AYUNTAMIENTO

111

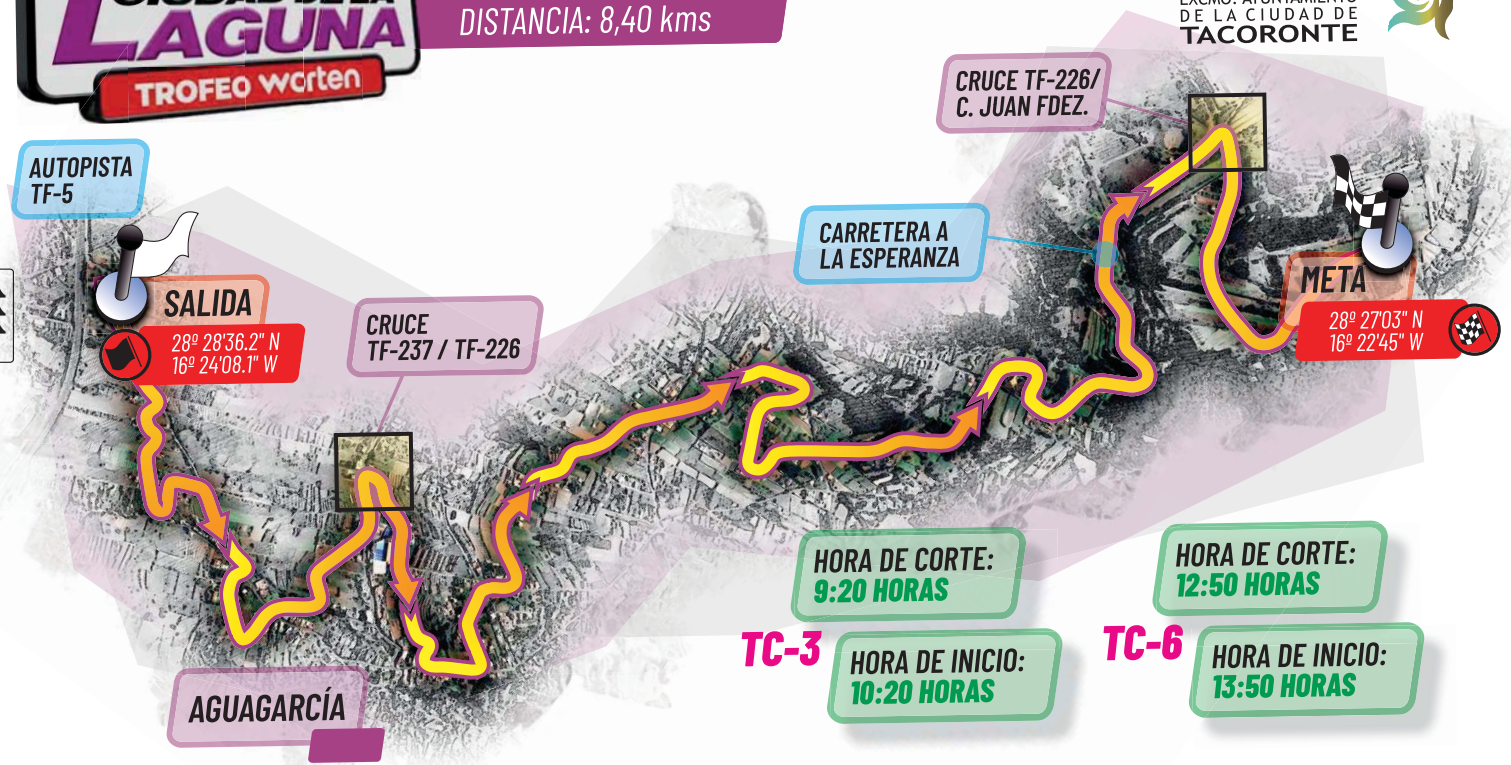

TC-3

HORA DE CORTE: 9:20 HORAS

HORA DE INICIO: 10:20 HORAS

TC-6

HORA DE CORTE: 12:50 HORAS

HORA DE INICIO: 13:50 HORAS

FCA AUTOMOVILISMO · COPA · Organismo Autónomo de Deportes deporte lagunero · Gobierno de Canarias · DXT TENERIFE · CTR AON · fialp · SportEventosTenerife · worten · SKODA

TC Tacoronte El Rosario C.Horario/Salida

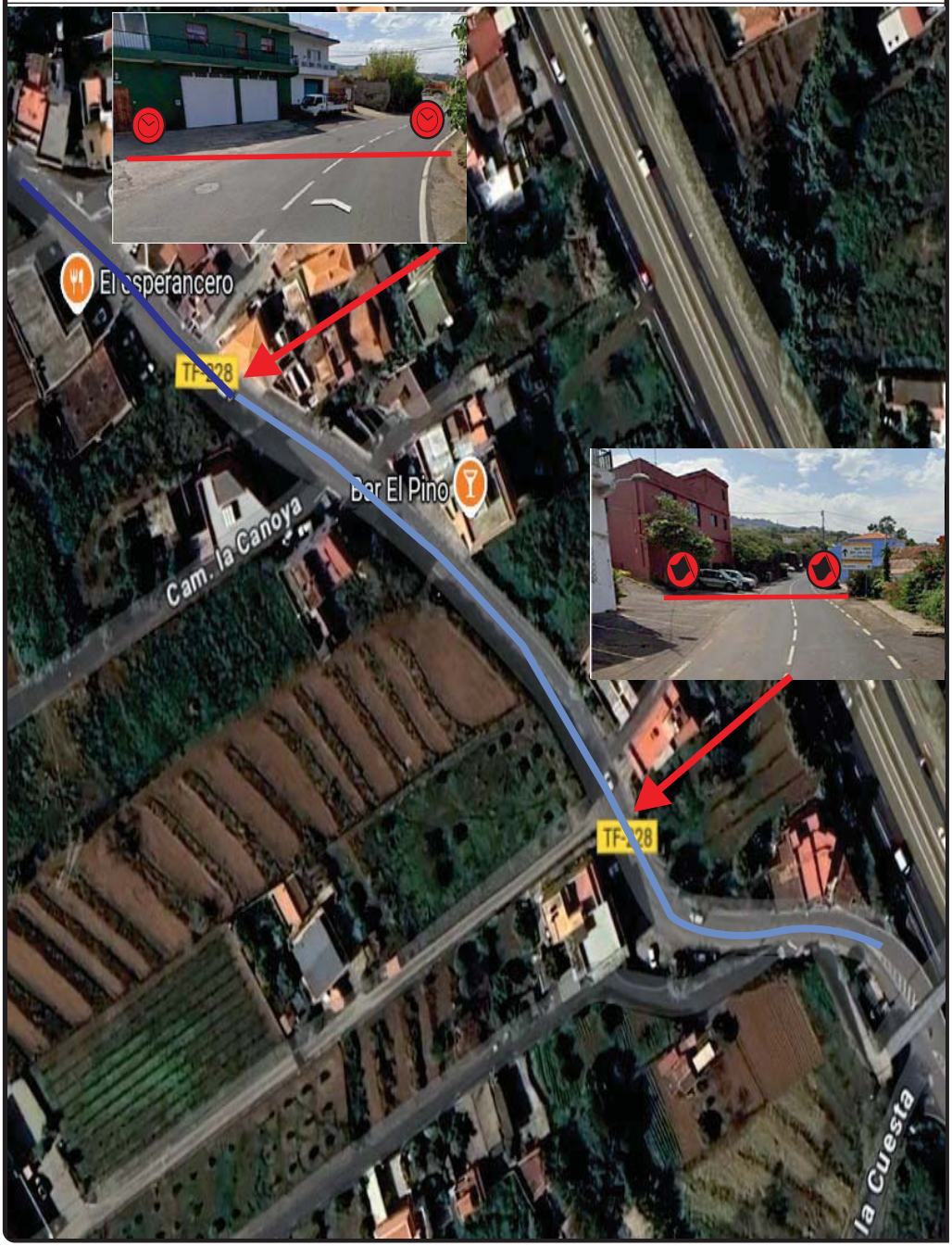

TC Tacoronte El Rosario

Meta / Stop



Sección 2	TC-6 Tacoronte El Rosario	➡	CH 6A Entrada Reagrupamiento	Distancia 21,48	Tiempo 0h40´	Promedio 32,2	Sector 11

Distancia Total	Distancia Parcial	DIRECCION	INFORMACIONES	Kms. Regresivos
0,00	0,00	TF-228 8.40 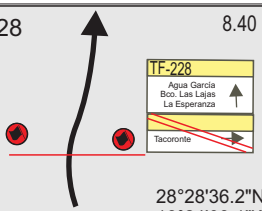 28°28'36.2"N 16°24'08.1"W 1		21,48
0,07	0,07	TF-228 ¡¡ 8.33 28°28'33.1" N 16°24'09.8'W 2		21,41
0,29	0,22	TF-228 8.11 28°28'18.3" N 16°24'18.1" W 3	R-1	21,19
0,87	0,58	TF-228 7.53 28°28'10.4" N 16°24'12.9" W 4	R-2	20,61
1,16	0,29	TF-228 7.24 Agua García 28°28'06.3" N 16°24'24.6" W 5	R-3	20,32
1,52	0,36	TF-228 6.88 C./ Chupadero 28°28'06.1" N 16°24'24.6"W 6	R-4	19,96

Sección 2	TC-6 Tacoronte El Rosario	➡	CH 6A Entrada Reagrupamiento	Distancia 21,48	Tiempo 0h40´	Promedio 32,2	Sector 11

Total	Parcial	DIRECCION	INFORMACIONES	Kms. Regresivos
1,91	0,41	TF-228 6.47 28º28'08.3" N 16º24'12.6" W 7	R-5 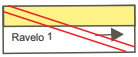	19,55
2,09	0,20	TF-237 6.27 28º28'06.3" N 16º24'07.1" W 8	R-6 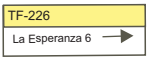	19,35
2,37	0,30	TF-226 5.97 28º27'58.8" N 16º24'12.2" W 9	R-7	19,05
2,76	0,38	TF-226 5.59 28º27'49.9" N 16º24'18.9" W 10	R-8	18,67
2,90	0,13	TF-226 5.46 28º27'46.6" N 16º24'16.4" W 11	R-9 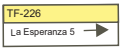	18,54
3,16	0,26	TF-226 5.20 28º27'50.8' N 16º24'09.1" W 12	R-10	18,28

Sección 2	TC-6 Tacoronte El Rosario	➡	CH 6A Entrada Reagrupamiento	Distancia 21,48	Tiempo 0h40´	Promedio 32,2	Sector 11

Distancia Total	Distancia Parcial	DIRECCION	INFORMACIONES	Kms. Regresivos
3,25	0,08	TF-226 5.12 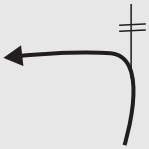 28º27'48.9" N 16º24'07.2" W 13	R-11	18,20
3,90	0,66	TF-226 4.46 C. El Rosario 28º27'49.5" N 16º23'47.1" W 14	R-12	17,54
4,06	0,14	TF-226 4.32 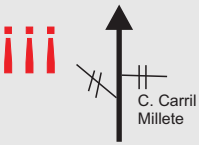 C. Carril Millete 28º47'10.8" N 16º23'42.5" W 15	R-13	17,40
4,49	0,45	TF-226 3.87 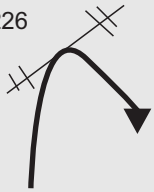 28º27'38.3" N 16º23'30.5" W 16	R-14	16,95
5,13	0,60	TF-226 3.27 28º27'32.8" N 16º23'35.6" W 17	R-15	16,35
5,70	0,61	TF-226 2.66 C. Huerta Bicho 28º27'23.2" N 16º23'18.6" W 18	R-16	15,74

Sección 2	TC-6 Tacoronte El Rosario	➡	CH 6A Entrada Reagrupamiento	Distancia 21,48	Tiempo 0h40´	Promedio 32,2	Sector 11

Distancia Total	Distancia Parcial	DIRECCION	INFORMACIONES	Kms. Regresivos
6,08	0,34	TF-226 — Bar Los Laureles — 2.32 19 28º27'16.6" N 16º23'16.8" W	R-17	15,43
7,32	1,27	TF-226 — 1.05 C. Juan Fernandez 20 28º27'19.7" N 16º22'41.3" W	R-18	14,13
8,03	0,70	Cam. Juan Fernandez — 0,35 Tierra 21 28º77'04" N 16º22'57" W	R-19	13,43
8,40	0,35	Cam. Juan Fernandez — 0,000 Carretera de Tierra 22 28º27'03" N 16º22'45" W		13,08
8,65	0,25	Cam. Juan Fernandez C. El Roquillo 23 28º27'04" N 16º22'57" W		12,83
8,81	0,16	Cam. Grano de Oro Camino de la Montaña El Cabezo 24	Camino de la Montaña El Cabezo	12,67

Sección 2	TC-6 Tacoronte El Rosario	➡	CH 6A Entrada Reagrupamiento	Distancia 21,48	Tiempo 0h40´	Promedio 32,2	Sector 11

Distancia Total	Distancia Parcial	DIRECCION	INFORMACIONES	Kms. Regresivos
9,32	0,51	C. Las Erillas 25	1 ªTransversal Peñafiel	12,16
9,87	0,55	1ª Transversal Peñafiel 26	Peñafiel	11,61
10,07	0,20	C. Peñafiel 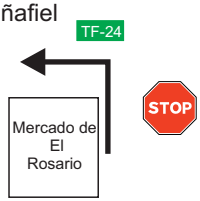 27		11,41
10,16	0,09	TF-24 28	La Esperanza	11,32
17,33	7,17	TF-24 29	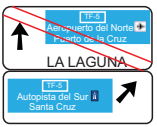	4,15
17,99	0,66	30 Incorporarse a TF-5	Incorporarse a TF-5	3,49

Sección 2	TC-6 Tacoronte El Rosario	➡	CH 6A Entrada Reagrupamiento	Distancia 21,48	Tiempo 0h40´	Promedio 32,2	Sector 11

Distancia Total	Distancia Parcial	DIRECCION	INFORMACIONES	Kms. Regresivos
19,08	1,09	TF-5 31 Abandonar TF-5		2,40
19,12	0,04	TF-5 32	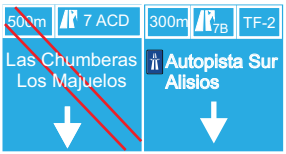	2,36
20,68	1,56	TF-2 33		0,80
20,98	0,30	34 Cuarta salida	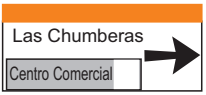	0,50
21,32	0,34	Avda. Gandhi 35 Primera salida		0,16
21,41	0,09	Avda. Gandhi 36 Circulación permitida el día de la Prueba		0,07

Sección 2	TC-6 Tacoronte El Rosario	➡	CH 6A Entrada Reagrupamiento	Distancia 21,48	Tiempo 0h40´	Promedio 32,2	Sector 11

Distancia Total	Distancia Parcial	DIRECCION	INFORMACIONES	Kms. Regresivos
21,48	0,07	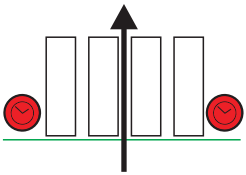 37 Entrada Reagrupamiento		0,00

HOJA DE NOTAS

PARQUE ASISTENCIAS Y REAGRUPAMIENTO

SÁBADO 26

SAN CRISTÓBAL DE LA LAGUNA

FCA · COPA · Organismo Autónomo de Deportes deporte lagunero · Gobierno de Canarias · DXT TENERIFE · CTR AON · fialp · SportEventosTenerife · worten · SKODA

3º SECCION

HOJA DE NOTAS

PARQUE ASISTENCIAS Y REAGRUPAMIENTO

SÁBADO 26

SAN CRISTÓBAL DE LA LAGUNA

FCA · CCPA · Organismo Autónomo de Deportes deporte lagunero · Gobierno de Canarias · DXT TENERIFE · CTR AON · fialp · SportEventosTenerife · worten · SKODA

Sección 3	CH 6 C Salida Parque Asistencias M. Pacho	➡	CH 7 TF- 523 Los Loros	Distancia 29,27	Tiempo 1h:12´	Promedio 24,3	Sector 13

Distancia Total	Distancia Parcial	DIRECCION	INFORMACIONES	Kms. Regresivos
0,00	0,00	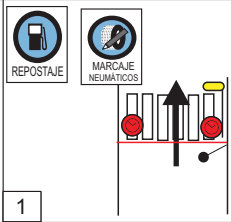 1		29,27
0,14	0,14	Avda. Gandhi 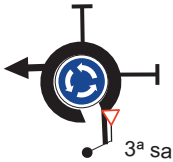 2		29,13
0,30	0,16	Avda. Gandhi 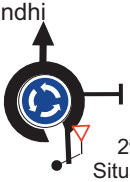 3		28,97
0,45	0,15	Avda. Gandhi Seguir carril izquierdo incorporarse a TF2 4		28,82
0,72	0,27	TF-2 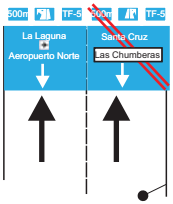 5	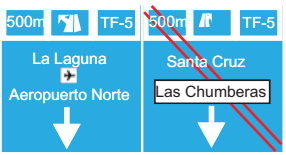	28,55
2,52	1,80	TF-5 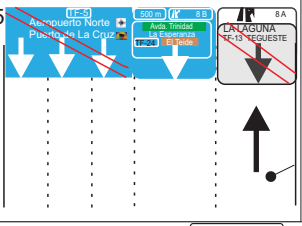 6		26,75

Sección 3	CH 6 C Salida Parque Asistencias M. Pacho	➡	CH 7 TF- 523 Los Loros	Distancia 29,27	Tiempo 1h:12´	Promedio 24,3	Sector 13

Distancia Total	Distancia Parcial	DIRECCION	INFORMACIONES	Kms. Regresivos
3,11	0,59	TF-5 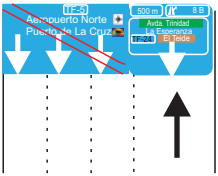 7		26,16
3,93	0,82	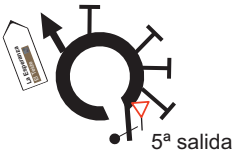 8	La Esperanza El Teide	25,34
4,37	0,44	TF-24 9	El Teide Abierto	24,90
9,57	5,20	TF-24  10		19,70
27,48	17,91	TF-24 11	TF-523 Arafo Güímar	1,79
27,55	0,07	TF-523 12	TF-523 Arafo 18 Güímar 20	1,72

Sección 3	CH 6 C Salida Parque Asistencias M. Pacho	➡	CH 7 TF- 523 Los Loros	Distancia 29,27	Tiempo 1h:12´	Promedio 24,3	Sector 13

Distancia Total	Distancia Parcial	DIRECCION	INFORMACIONES	Kms. Regresivos
29,27	1,72	13 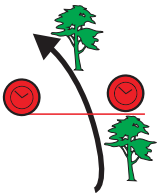		0,00
	0,13	14 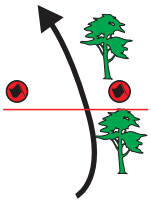		

11 RALLYE CIUDAD DE LA LAGUNA
TROFEO worten
TC-7 | LOS LOROS
DISTANCIA: 11,99 kms
BODEGA COMARCAL VALLE DE GUÍMAR
Excmo. Ayuntamiento de la Villa de Arafo
META
28º 31'27.1" N
16º 21'37.8" W
PARQUE RECREATIVO LOS BREZOS
FINCA LOCARTAS
TF-523
MIRADOR DE CHIVISAYA
MONTE LOS FRAILES
TF-523
HORA DE CORTE:
15:45 HORAS
HORA DE INICIO:
16:45 HORAS
SALIDA
28º 29'48.6" N
16º 21'10.4" W
Organismo Autónomo de Deportes
deporte lagunero
Gobierno de Canarias
DXT TENERIFE
CTR AON
fialp
worten
SKODA

TC Los Loros

C. Horario / Salida

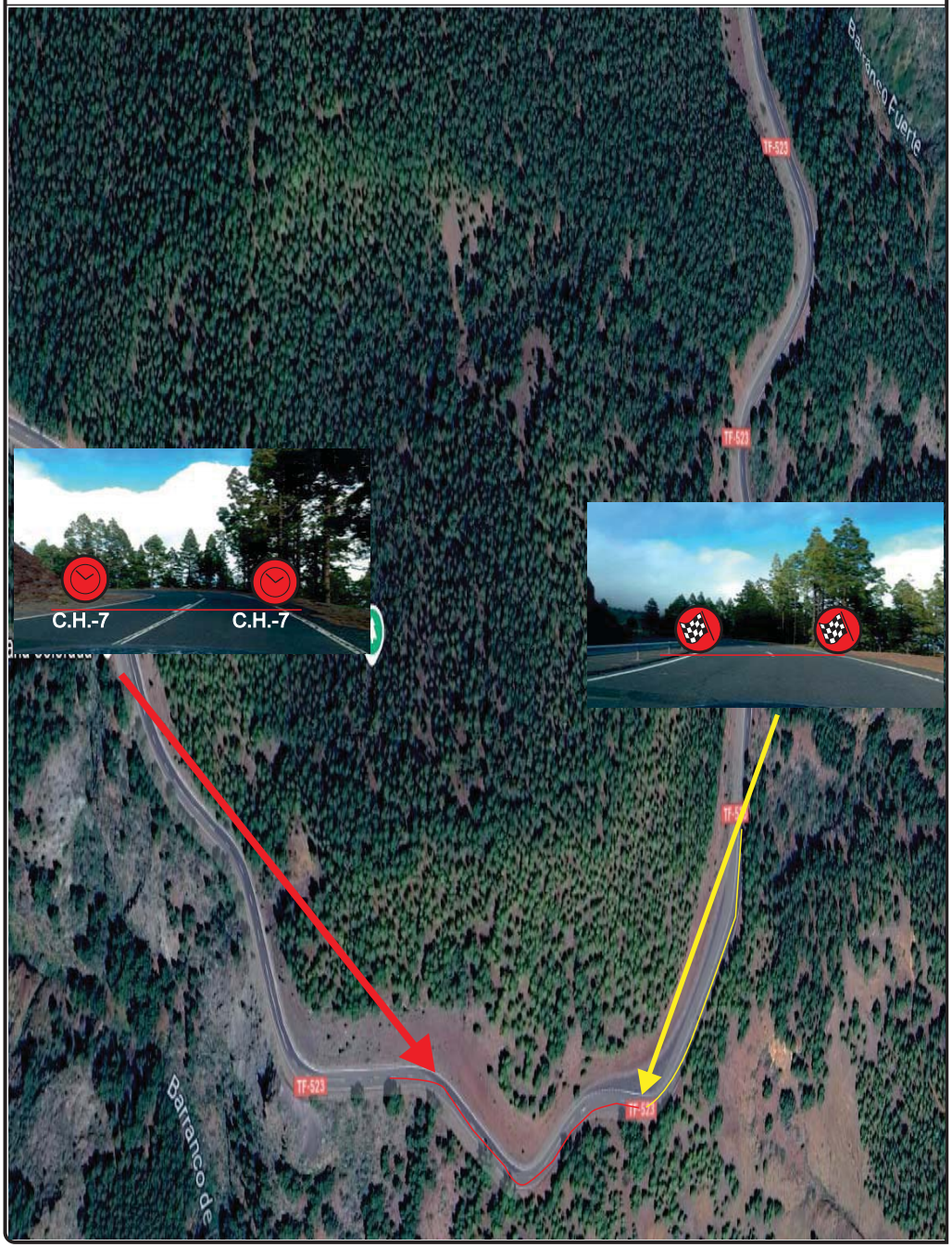

TC Los Loros

Meta / Stop

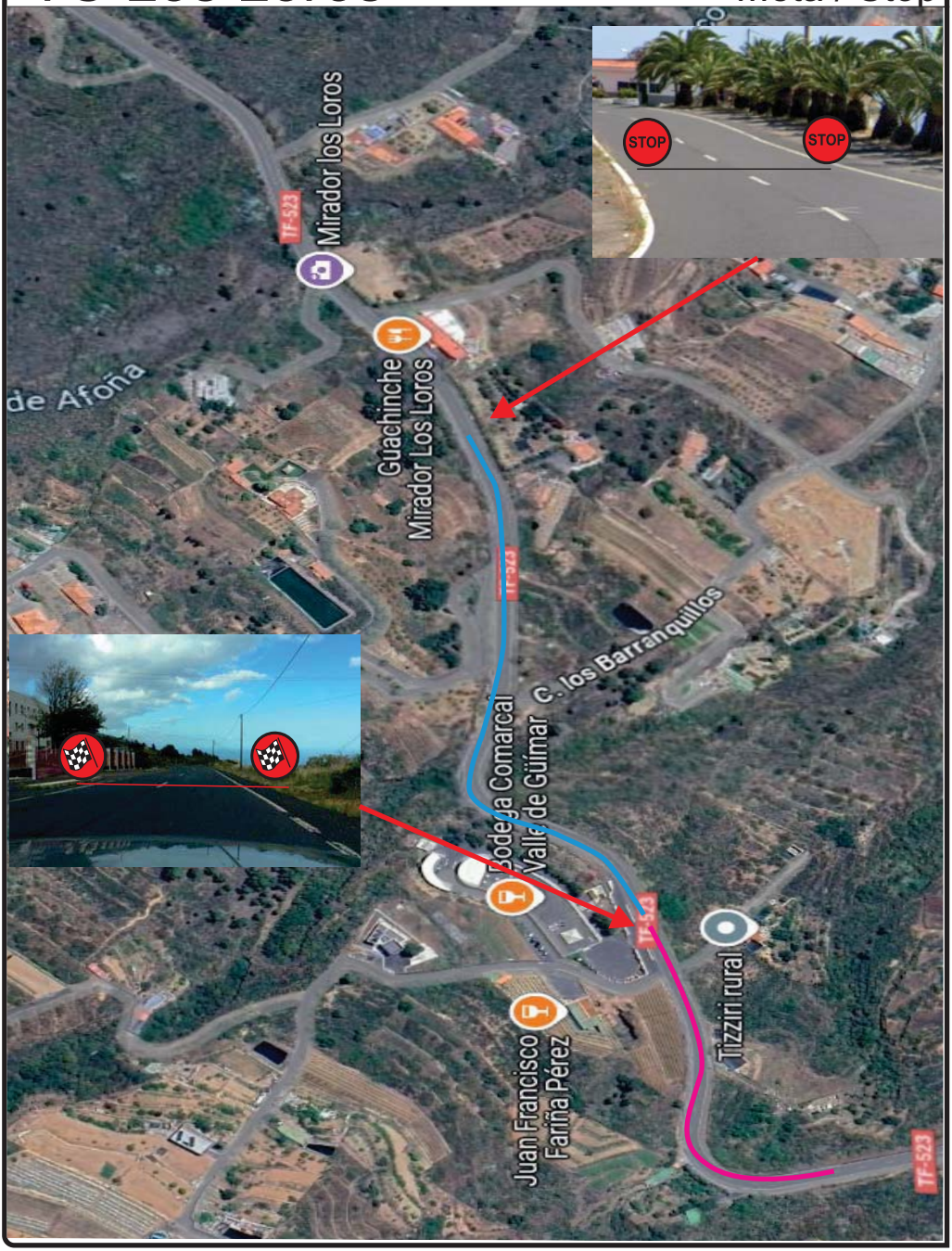

Sección 3	TC 7 Los Loros	➡	CH 8 TF-247 final del muro	Distancia 27,25	Tiempo 0:42	Promedio 38.92	Sector 14

Distancia Total	Distancia Parcial	DIRECCION	INFORMACIONES	Kms. Regresivos
0,00	0,00	SALIDA TF-523 11,99 N 28º22´35" W 16º26´29" 1 TF-523	R-Salida Coche S SVA SVB	27,25
1,07	1,07	10,92 Siete Lomas N 28º22´48" W 16º26´13" 2 TF-523	R-1 Siete Lomas	26,18
1,71	0,64	10,28 Entrada Finca N 28º22´57" W 16º25´59" 3 TF-523	R-2	25,54
2,25	0,54	9,74 Finca Tierra N 28º23´ 5" W 16º25´43" 4 TF-523		25,00
2,70	0,45	9,29 N 28º23´ 0" W 16º25´41" 5 TF-523	R-3	24,55
3,40	0,70	8,59 N 28º22´44" W 16º25´45" 6 TF-523		23,85

Sección 3	TC 7 Los Loros	➡	CH 8 TF-247 final del muro	Distancia 27,25	Tiempo 0:42	Promedio 38.92	Sector 14

Distancia Total	Distancia Parcial	DIRECCION	INFORMACIONES	Kms. Regresivos
3,70	0,30	7 — Zona Parapentes 8,29 — N 28º22´40" W 16º25´50" — TF-523	R-4	23,55
4,82	1,12	8 — Principio de Valla 7,17 — 70 — N 28º22´37" W 16º25´41" — TF-523	R-5	22,43
5,18	0,36	9 — 6,81 — TF 523 Km 11 — W 16º25´30" — TF-523	TF 523 Km 11	22,07
5,78	0,60	10 — 6,21 — 2 KM — N 28º22´31" W 16º25´39" — TF-523	R-6	21,47
6,18	0,40	11 — Mirador Chivisaya 5,81 — CHIVISAYA — N 28º22´20" W 16º25´40" — TF-523	R-7 — Chivisaya	21,07
7,12	0,94	12 — 4,87 — TF 523 Km 9 — N 28º21´46" W 16º25´54" — TF-523	R-8 — TF 523 Km 9	20,13

Sección 3	TC 7 Los Loros	➡	CH 8 TF-247 final del muro	Distancia 27,25	Tiempo 0:42	Promedio 38.92	Sector 14

Distancia Total	Distancia Parcial	DIRECCION	INFORMACIONES	Kms. Regresivos
7,90	0,78	13 — Antes Km. 8 — 4,09 — N 28º21´46" W 16º25´54" — TF-523	R-9	19,35
8,45	0,55	14 — Camino Gordo — 3,54 — N 28º21´32" W 16º25´57" — TF-523	R-10	18,80
9,15	0,70	15 — TF 523 Km 7 — 2,84 — N 28º21´26" W 16º25´54" — TF-523	R-11 — TF 523 Km 7	18,10
9,67	0,52	16 — 2,32 — N 28º21´21" W 16º25´42" — TF-523	R-12	17,18
10,20	0,35	17 — TF 523 Km 6 — 1,79 — N 28º21´33" W 16º25´34" — TF-523	R-13 — TF 523 Km 6	17,05
10,30	0,10	18 — Camino Los Loros — 1,69 — N 28º21´28" W 16º25´36" — TF-523	R-14 — Camino Los Loros	16,95

Sección 3	TC 7 Los Loros	➡	CH 8 TF-247 final del muro	Distancia 27,25	Tiempo 0:42	Promedio 38.92	Sector 14

Distancia Total	Distancia Parcial	DIRECCION	INFORMACIONES	Kms. Regresivos
10,86	0,56	19 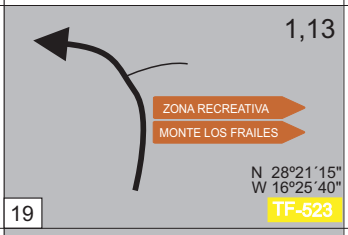	R-15 ZONA RECREATIVA MONTE LOS FRAILES	16,39
11,21	0,35	20 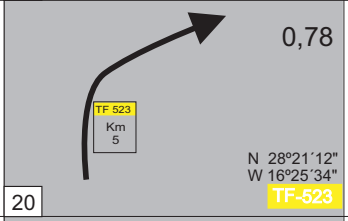	R-16 TF 523 Km 5	16,04
11,62	0,41	21 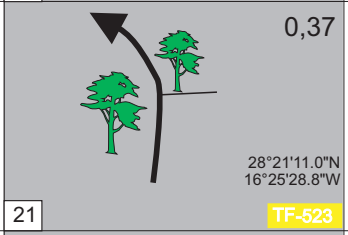	R-17	15,63
11,99	0,37	22 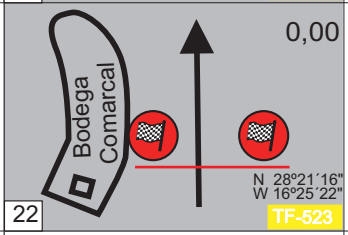	R-18	15,26
12,35	0,36	23 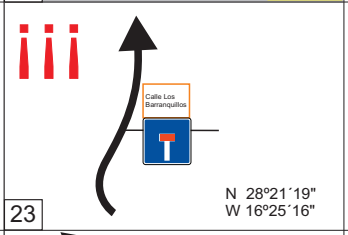		14,90
12,41	0,06	24 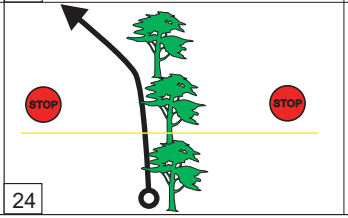	R-19	14,84

Sección 3	TC 7 Los Loros	➡	CH 8 TF-247 final del muro	Distancia 27,25	Tiempo 0:42	Promedio 38.92	Sector 14

Distancia Total	Distancia Parcial		DIRECCION	INFORMACIONES	Kms. Regresivos
13,23	0,82	25	CIERRE DE CARRETERA 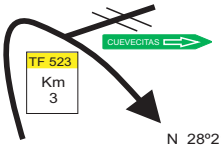		14,02
16,24	3,01	26	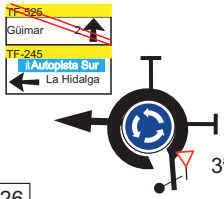	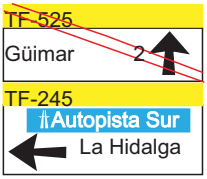	10,81
19,28	3,04	27	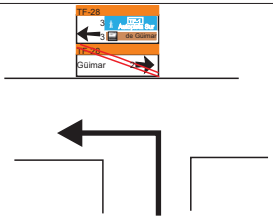	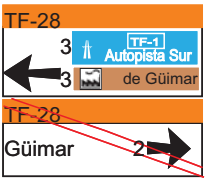	7,97
19,44	0,16	28	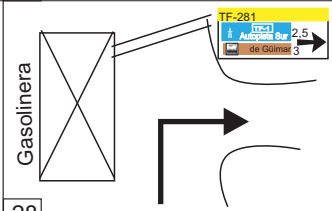		7,81
21,94	2,50	29	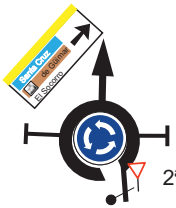	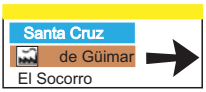	5,31
22,16	0,22	30	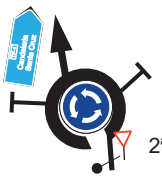		5,09

Sección 3	TC 7 Los Loros	➔	CH 8 TF-247 final del muro	Distancia 27,25	Tiempo 0:42	Promedio 38.92	Sector 14

Distancia Total	Distancia Parcial	DIRECCION	INFORMACIONES	Kms. Regresivos
25,11	2,95	31 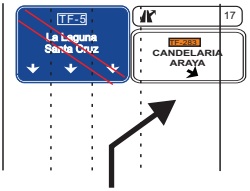		2,14
25,54	0,43	32		1,71
25,93	0,39	33 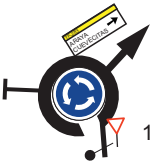		1,32
26,36	0,43	34		0,89
26,75	0,39	35	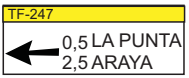	0,50
27,09	0,34	36  CIERRE DE CARRETERA		0,16

Sección				Distancia	Tiempo	Promedio	Sector
3	TC 7 Los Loros	➡	CH 8 TF-247 final del muro	27,25	0:42	38.92	14

Distancia Total	Distancia Parcial	DIRECCION	INFORMACIONES	Kms. Regresivos
27,25	0,16	37 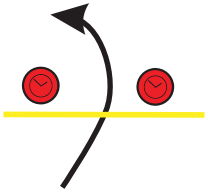		0,00
	0,17	38 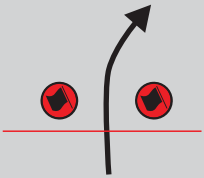	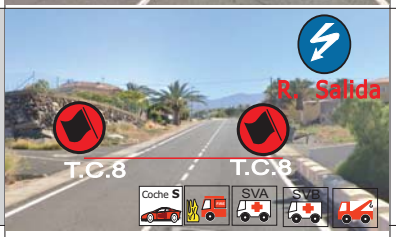	0,17

HOJA DE NOTAS

11 RALLYE CIUDAD DE LA LAGUNA
TROFEO worten

TC-8 | CANDELARIA

DISTANCIA: 8,32 kms

Ayuntamiento de Candelaria

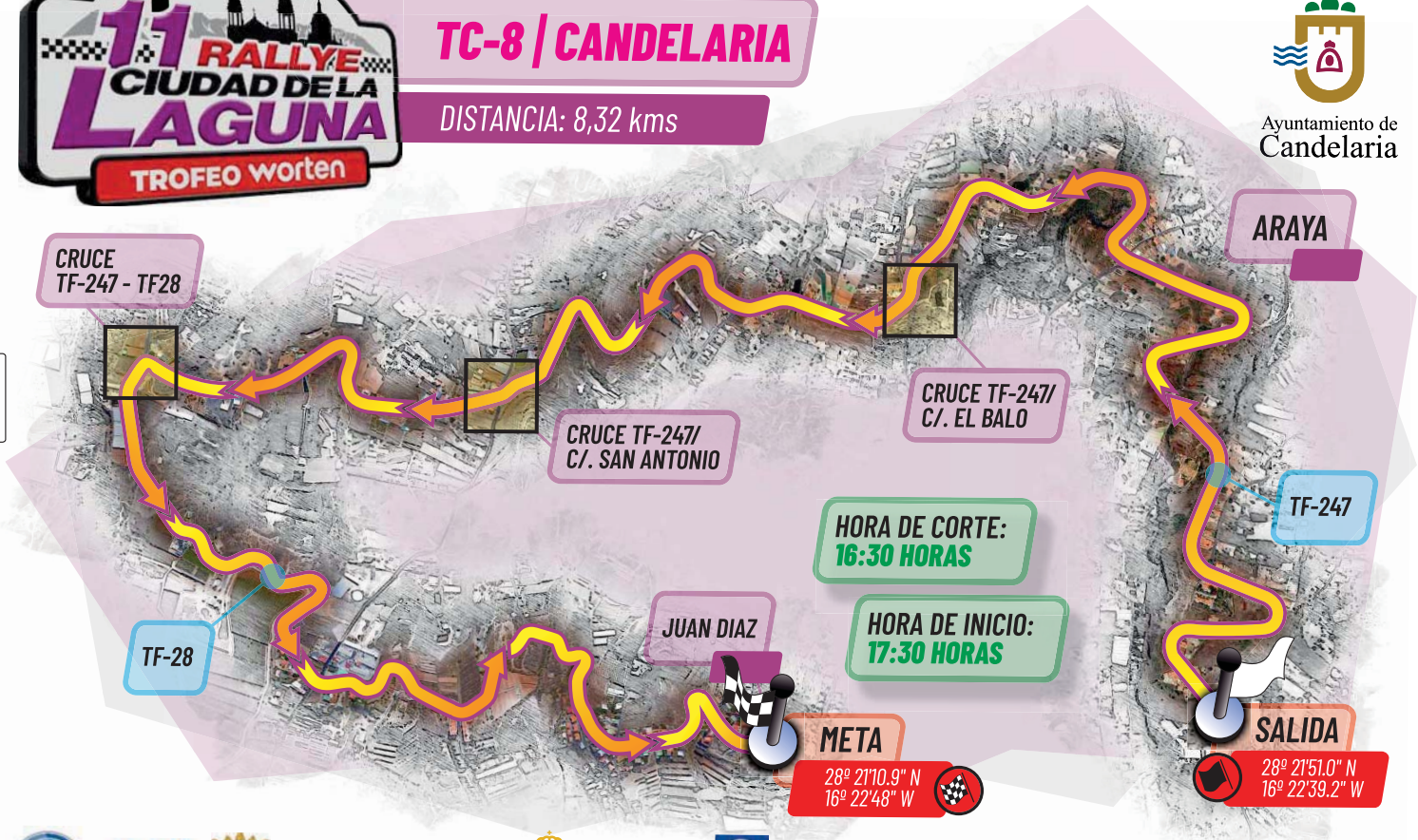

FCA AUTOMOVILISMO · COPA · Organismo Autónomo de Deportes deporte lagunero · Gobierno de Canarias · DXT TENERIFE · CTR AON · fialp · SportEventosTenerife · worten · SKODA

11 Rallye Ciudad de La Laguna

TC Candelaria

C. Horario / Salida

11 Rallye Ciudad de La Laguna

TC Candelaria

Meta / Stop

Sección 3	TC 8 Candelaria	➡	CH 8 A Parking Las Quinteras Fin Rallye	Distancia 31,19	Tiempo 1h00´	Promedio 31,19	Sector 15

Distancia Total	Distancia Parcial	DIRECCION	INFORMACIONES	Kms. Regresivos
0,00	0,00	TF-247 8,32 Muro de piedra dojo Cubos de Basura 1 28°21'47.6"N 16°22'52.0"W	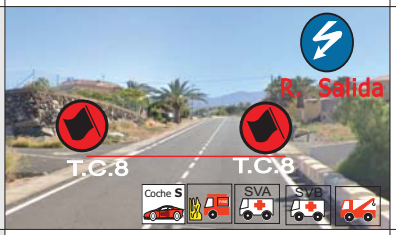	31,19
0,04	0,04	TF-247 8,28 TITSA 2 28°21'45.2"N 16°22'55.5"W		31,15
0,70	0,66	TF-247 7,62 Calle El Sifón 3 28°21'47.4"N 16°23'04.1"W	R-1	30,49
1,20	0,50	TF-247 7,12 P BUS C. Chajaco 4 28°21'44.6"N 16°23'19.9"W	R-2	29,99
1,92	0,72	TF-247 6,40 Mirador a la Lucha Canaria de Araya Aroba Autopista del Sur Candelaria Araya 5 28°21'40.2"N 16°23'33.5"W	R-3 Aroba Autopista del Sur Candelaria Araya	29,27
2,38	0,46	TF-247 5,94 Calle Agustiniano 6 28°21'34.9"N 16°23'39.4"W	R-4	28,81

Sección 3	TC 8 Candelaria	➡	CH 8 A Parking Las Quinteras Fin Rallye	Distancia 31,19	Tiempo 1h00´	Promedio 31,19	Sector 15

Distancia Total	Distancia Parcial	DIRECCION	INFORMACIONES	Kms. Regresivos
2,92	0,54	TF-247 5,40 7 28°21'22.7"N 16°23'30.3"W	R-5 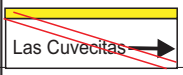	28,27
3,40	0,48	TF-247 4,92 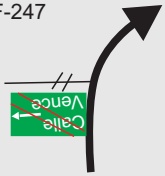 8 28°21'08.4"N 16°23'28.7"W	R-6	27,79
4,34	0,94	TF-247 3,98 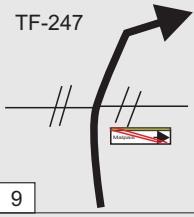 9 28°20'49.1"N 16°23'20.1"W	R-7	27,85
4,90	0,56	TF-247 3,42 10 28°20'35.5"N 16°23'24.7"W	R-8	26,29
5,42	0,52	TF-247 X TF-28 2,90 11 28°20'20.1"N 16°23'23.1"W	R-9 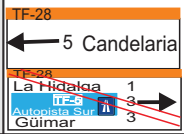	25,77
6,07	0,65	TF-28 2,25 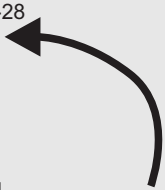 12 28°20'24.0"N 16°23'07.2"W	R-10	25,12

Sección 3	TC 8 Candelaria	CH 8 A Parking Las Quinteras Fin Rallye	Distancia 31,19	Tiempo 1h00´	Promedio 31,19	Sector 15

Distancia Total	Distancia Parcial	DIRECCION	INFORMACIONES	Kms. Regresivos
6,66	0,59	TF-28 1,66 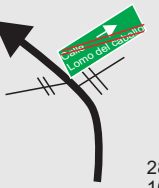 13 28°20'34.4"N 16°22'53.3"W	R-11	24,63
7,10	0,44	TF-28 1,22  14 28°20'46.0"N 16°22'50.5"W	R-12 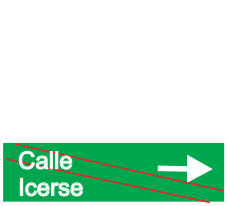	24,09
7,39	0,29	TF-28 0,93 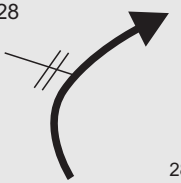 15 28°20'51.8"N 16°22'58.3"W	R-13	23,80
7,69	0,30	TF-28 0,63 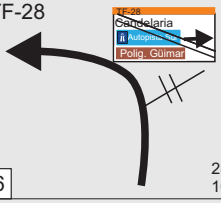 16 28°20'56.0"N 16°22'51.0"W	R-14 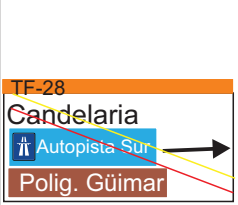	23,50
7,83	0,14	TF-28 0,49 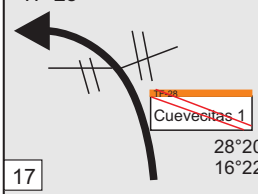 17 28°20'59.0"N 16°22'47.6"W	R-15	23,36
8,32	0,49	TF-28 0,00 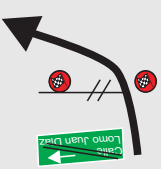 18 28°21'10.9"N 16°22'48.0"W	R-16 	22,87

Sección 3	TC 8 Candelaria	➡	CH 8 A Parking Las Quinteras Fin Rallye	Distancia 31,19	Tiempo 1h00´	Promedio 31,19	Sector 15

Distancia Total	Distancia Parcial	DIRECCION	INFORMACIONES	Kms. Regresivos
8,49	0,17	19 TF-28 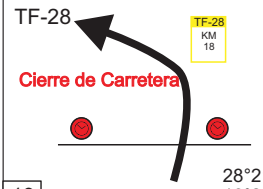 28°21'14.7"N 16°22'46.5"W		22,70
9,74	1,25	20 TF-28 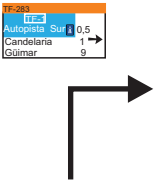	TF-283 TF-1 Autopista Sur 0,5 Candelaria 1 Güimar 9	21,45
10,10	0,36	21 C. Las Vichas Tercera salida	TF-283 Candelaria TF-1 Santa Cruz La Laguna	21,09
10,50	0,40	22 TF-283 Primera salida	TF-1 Santa Cruz La Laguna	20,69
10,80	0,30	23 TF-1 Incorporarse a TF-1		20,39
20,40	9,60	24 TF-1 		10,79

Sección 3	TC 8 Candelaria	CH 8 A Parking Las Quinteras Fin Rallye	Distancia 31,19	Tiempo 1h00´	Promedio 31,19	Sector 15

Distancia Total	Distancia Parcial	DIRECCION	INFORMACIONES	Kms. Regresivos
26,47	6,07	TF-2 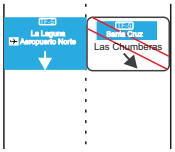 25		4,72
28,07	1,60	TF-5 Carril de deceleración 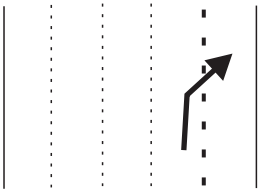 26		3,15
28,52	0,45	TF-5 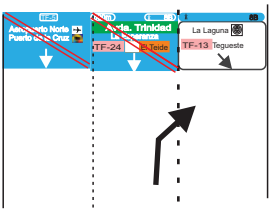 27	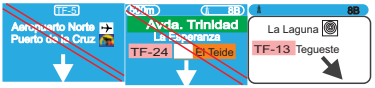	2,67
29,01	0,49	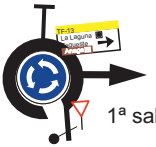 28		2,18
30,64	1,63	TF-13 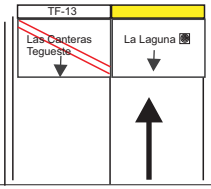 29		0,55
30,93	0,29	30		0,26

Sección 3	TC 8 Candelaria	➡	CH 8 A Parking Las Quinteras Fin Rallye	Distancia 31,19	Tiempo 1h00´	Promedio 31,19	Sector 15

Distancia Total	Distancia Parcial	DIRECCION	INFORMACIONES	Kms. Regresivos
31,06	0,13	31 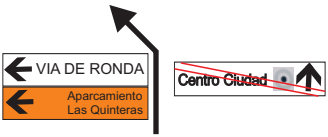		0,13
31,18	0,12	32 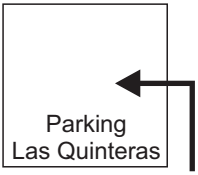		0.01
31,19	0,01	33 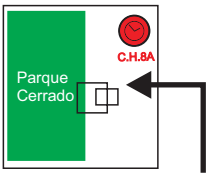 Parking Las Quinteras		0.00

11 RALLYE CIUDAD DE LA LAGUNA
TROFEO worten

PARQUE CERRADO FINAL

ENTREGA DE TROFEOS

SAN CRISTÓBAL DE LA LAGUNA

FCA
CCPA
Organismo Autónomo de Deportes deporte lagunero
Gobierno de Canarias
DXT TENERIFE
CTR AON
fialp
SportEventosTenerife
worten
SKODA

RECORRIDOS ALTERNATIVOS

11 RALLYE CIUDAD DE LA LAGUNA

TROFEO worten

25 Y 26 JULIO 2025

SportEventosTenerife

worten

SKODA

Organismo Autónomo de Deportes

deporte lagunero

TC 1/4 Villa de Tegueste

.- Importante que conozcas con antelación los recorridos alternativos
.- No iniciar los recorridos alternativos “**Sin Casco”**
.- Nunca inicies un recorrido alternativo sin la orden del Jefe de Tramo y la Anotación de salida por el cronometrador de Salida de Tramo

SECCION	SECTOR	TC → CH		RECORRIDO NORMAL			RECORRIDO ALTERNATIVO		
				Distancia	Tiempo	Promedio	Distancia	Tiempo	Promedio
1	4	1	2	14,04	0h32´	26,30	9,72	0h32´	18,2
2	9	4	5						

Sección 1/2	TC1/4 Villa de Tegueste	➡	TC 2/5 Valle de Guerra	Distancia 9,72	Tiempo 0h32´	Promedio 18,2	Sector 4/9

Distancia Total	Distancia Parcial	DIRECCION	INFORMACIONES	Kms. Regresivos
0,00	0,00	TF-154 10,06 SALIDA Principio cemento 1 28°29'48.6"N 16°21'10.4"W		9,72
1,84	1,84	TF-154 9,89 ¡¡¡ TF-154 KM 3 2	TF-154	7.88
3,95	2,11	TF-154 9,43 3	TF-154 El Pico TF-154 Las Toscas Tegueste Tejina	5,77
5,33	1,38	TF-154 8,93 4 3ª Salida	TF-154 TF-13 Tejina Valle Guerra	4,39
5,64	0,76	TF-13 8,21 5 2ª Salida	TF-13 Tejina Valle Guerra	4,08
6,40	0,15	TF-13 7,92 TEJINA 6	TEJINA	3,32

Sección 1/2	TC1/4 Villa de Tegueste	➡	TC 2/5 Valle de Guerra	Distancia 9,72	Tiempo 0h32´	Promedio 18,2	Sector 4/9

Distancia Total	Distancia Parcial	DIRECCION	INFORMACIONES	Kms. Regresivos
6,55	0,15	7		3,17
7,06	1,05	8 C. Arriba 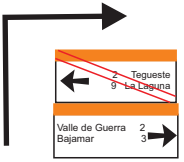	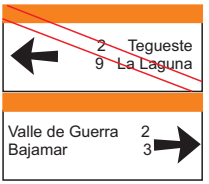	2,66
7,75	0,15	9 C. Tomas Glez.Rivero 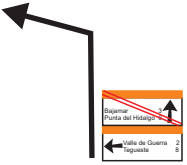		1,97
7,92	0,17	10 TF-16		1,80
9,31	1,39	11 TF-16		0,41
9,49	0,18	12 C. El Pino Cierre Carretera		0,23

Sección 1/2	TC1/4 Villa de Tegueste	➡	TC 2/5 Valle de Guerra	Distancia 9,72	Tiempo 0h32´	Promedio 18,2	Sector 4/9

Distancia Total	Distancia Parcial	DIRECCION	INFORMACIONES	Kms. Regresivos
9,72	0,23	C. Palenzuela  13 28°31'48.3"N 16°22'26.6"W		0,00

TC 2/5Valle de Guerra

.- Importante que conozcas con antelación los recorridos alternativos
.- No iniciar los recorridos alternativos “**Sin Casco”**
.- Nunca inicies un recorrido alternativo sin la orden del Jefe de Tramo y la Anotación de salida por el cronometrador de Salida de Tramo

SECCION	SECTOR	TC	CH	RECORRIDO NORMAL			RECORRIDO ALTERNATIVO		
				Distancia	Tiempo	Promedio	Distancia	Tiempo	Promedio
1	5	2	3	19,46	0h42´	27,8	13,43	0h42´	19,8
2	10	5	6						

Sección 1/2	TC 2/5 Valle de Guerra	➡	CH 3/6 Tacoronte El Rosario	Distancia 13,43	Tiempo 0h42´	Promedio 19,8	Sector 5/10

Distancia Total	Distancia Parcial	DIRECCION	INFORMACIONES	Kms. Regresivos
0,00	0,00	TF-154 SALIDA 10,06 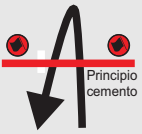 28°29'48.6"N 16°21'10.4"W 1		13,43
0,33	0.33	4	CAMINO EL PINO (TEJINA)	13,01
0,51	0,18	 3	TF-16 TACORONTE	12,92
4,13	3,62	4	Museo Antropologia	9,30
4,81	0,68	TF-16 2ª Salida 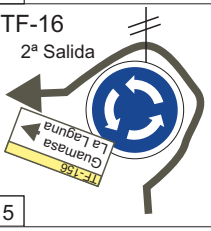 5	TF-156 Guamasa La Laguna →	8,62
8,72	3,91	TF-156 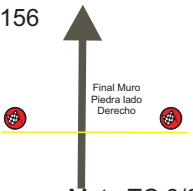 6 Meta TC 3/6		4,71

Sección 1/2	TC 2/5 Valle de Guerra	➡	CH 3/6 Tacoronte El Rosario	Distancia 13,43	Tiempo 0h42´	Promedio 19,8	Sector 5/10

Distancia Total	Distancia Parcial	DIRECCION	INFORMACIONES	Kms. Regresivos
10,05	1,33	TF-156 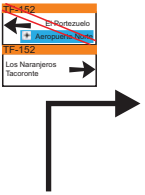 7		3,38
11,99	1,94	TF-152 8		1,44
12,17	0,18	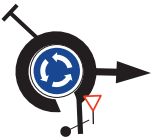 Primera salida 9	TF-228 Agua Garcia 3 Bco. Las Lajas 6	1,26
12,35	0,18	TF-228 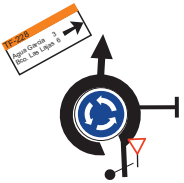 Primera salida 10	TF-228 Agua Garcia 3 Bco. Las Lajas 6	1,08
13,00	0,65	TF-228 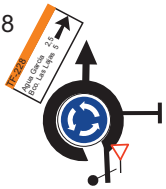 11	TF-228 Agua Garcia 2,5 Bco. Las Lajas 5	0,43
13,31	0,31	TF-228 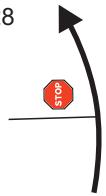 Cierre de carretera 12		0,12

Sección 1/2	TC 2/5 Valle de Guerra	➡	CH 3/6 Tacoronte El Rosario	Distancia 13,43	Tiempo 0h42´	Promedio 19,8	Sector 5/10

Distancia Total	Distancia Parcial	DIRECCION	INFORMACIONES	Kms. Regresivos
13,43	0,12	TF-228 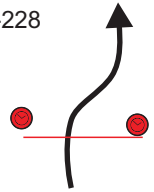 13 28°28'38.4"N 16°24'05.7"W		0,00

TC 3/6 Tacoronte El Rosario

.- Importante que conozcas con antelación los recorridos alternativos
.- No iniciar los recorridos alternativos "**Sin Casco**"
.- Nunca inicies un recorrido alternativo sin la orden del Jefe de Tramo y la Anotación de salida por el cronometrador de Salida de Tramo

SECCION	SECTOR	TC → CH		RECORRIDO NORMAL			RECORRIDO ALTERNATIVO		
				Distancia	Tiempo	Promedio	Distancia	Tiempo	Promedio
1	6	3	3A	21,48	0h40´	32,22	13,09	0h40´	19,6
2	11	6	6A						

Sección 1/2	TC 3/6 Tacoronte El Rosario	➡	CH 3A/6A Reagrupamiento	Distancia 13,09	Tiempo 0h40´	Promedio 32,22	Sector 6/11

Distancia Total	Distancia Parcial	DIRECCION	INFORMACIONES	Kms. Regresivos
0,00	0,00	1 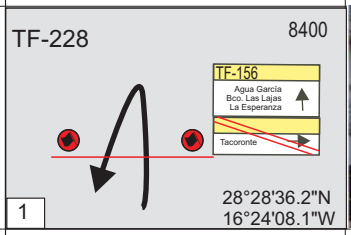		13,09
0,74	0.74	2		12,35
1,39	0,65	3		11,70
1,57	0,18	4		11,52
10,69	9,12	5 Abandonar TF-5		2,40
10,73	0,04	6 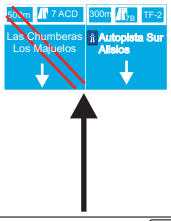	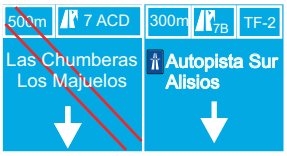	2,36

Sección 1/2	TC 3/6 Tacoronte El Rosario	➡	CH 3A/6A Reagrupamiento	Distancia 13,09	Tiempo 0h40´	Promedio 32,22	Sector 6/11

Distancia Total	Distancia Parcial	DIRECCION	INFORMACIONES	Kms. Regresivos
12,29	1,56	7		0,80
12,59	0.30	8 Cuarta salida	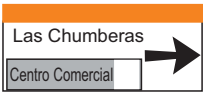	0,50
12,93	0,34	9 Avda. Gandhi Primera salida		0,16
13,02	0,09	10 Avda. Gandhi 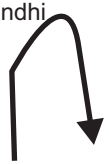 Circulación permitida el día de la Prueba		0,07
13,09	0,07	11 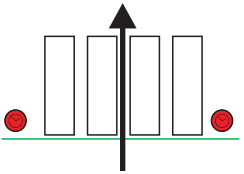 Entrada Reagrupamiento		0,00

11º Rallye Ciudad de La Laguna

TC 7 Los Loros

SECCION	SECTOR	TC → CH		RECORRIDO NORMAL			RECORRIDO ALTERNATIVO		
				Distancia	Tiempo	Promedio	Distancia	Tiempo	Promedio
3	14	7	8	27,25	42´	38,2	35,87	42´	51,2

Sección 3	TC-7 Los Loros	➡	CH-8 Final muro TF-247	Distancia 35,87	Tiempo 42´	Promedio 51,24	Sector 14

Distancia Total	Distancia Parcial	DIRECCION	INFORMACIONES	Kms. Regresivos
0,00	0,00	TF-523 8,82 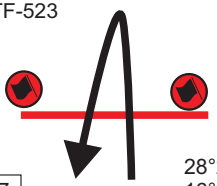 28°22'35.4"N 16°26'32.0"W 7		35,87
1,92	1,92	8	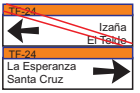	33,95
16,32	14,40	9	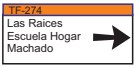	19,55
17,07	0,75	TF-274 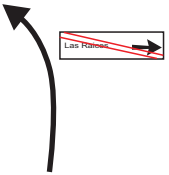 10		18,80
21,47	4,40	TF-274 11		14,40
21,87	0,40	TF-274		14,00

Sección 3	TC-7 Los Loros	➡	CH-8 Final muro TF-247	Distancia 35,87	Tiempo 42´	Promedio 51,24	Sector 14

Distancia Total	Distancia Parcial	DIRECCION	INFORMACIONES	Kms. Regresivos
23,47	1,60	7 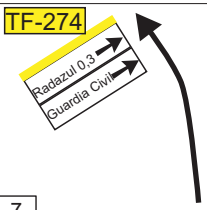	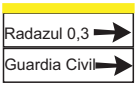	12,40
24,47	1,00	8 Calle Cortés 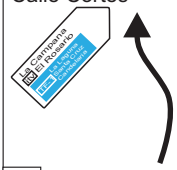		11,40
25,95	1,48	9		9,92
26,45	0,50	10 Incorporarse TF-1		9,42
33,95	7,50	11		1,92
34,55	0,60			1,32

Sección 3	TC-7 Los Loros	➡	CH-8 Final muro TF-247	Distancia 35,87	Tiempo 42´	Promedio 51,24	Sector 14

Distancia Total	Distancia Parcial	DIRECCION	INFORMACIONES	Kms. Regresivos
34,98	0,43	34		0,89
35,37	0,39	35	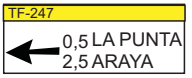	0,50
35,71	0,34	36 CIERRE DE CARRETERA 		0,16
35,87	0,16	37 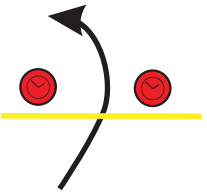		0,00
	0,17	38 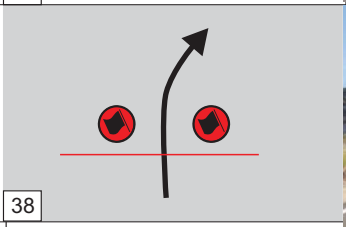	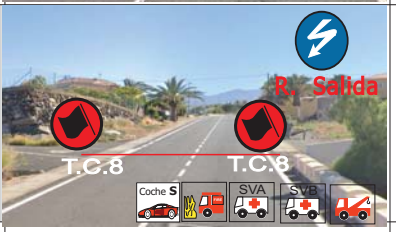	0,17

TC 8 Candelaria

SECCION	SECTOR	TC → CH		RECORRIDO NORMAL			RECORRIDO ALTERNATIVO		
				Distancia	Tiempo	Promedio	Distancia	Tiempo	Promedio
3	15	9	9A	31,19	1h00´	22,87	22,60	1h00´	22,60

Sección 3	TC-8 Candelaria	➡	CH-8A Parking Las Quinteras	Distancia 22,60	Tiempo 0h45´	Promedio 22,60	Sector 15

Distancia Total	Distancia Parcial	DIRECCION	INFORMACIONES	Kms. Regresivos
0,00	0,00	TF-247 8,82 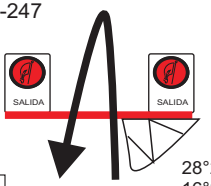 28°21'51.0"N 16°22'39.2"W 1		22,60
0,56	0.56	2		22,04
0,93	0,37	3 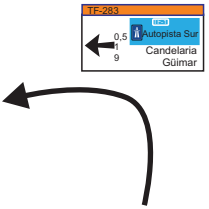	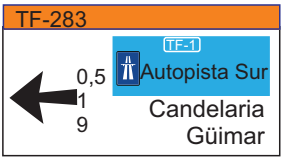	21,67
1,52	0,59	C. Las Vichas 4 Tercera salida	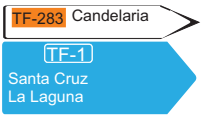	21,08
2,07	0,55	TF-283 5 Primera salida	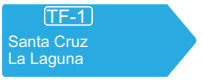	20,53
2,55	0,48	TF-1 6 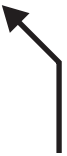 Incorporarse a TF-1		20,05

Sección 3	TC-8 Candelaria	➡	CH-8A Parking Las Quinteras	Distancia 22,60	Tiempo 0h45´	Promedio 22,60	Sector 15

Distancia Total	Distancia Parcial	DIRECCION	INFORMACIONES	Kms. Regresivos
11,55	9,00	TF-1 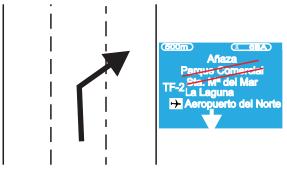 7	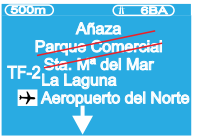	11,05
17,76	6,21	TF-2 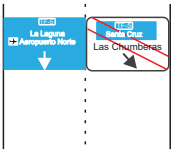 8		4,84
19,24	1,48	TF-5 Carril de deceleración 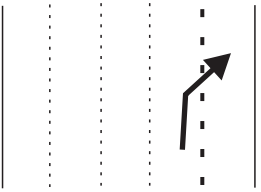 9		3,36
19,67	0,43	TF-5 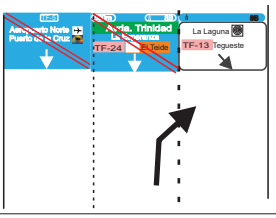 10		2,93
20,12	0,45	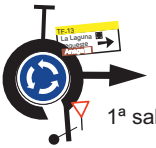 11		2,48
22,04	1,92	TF-13 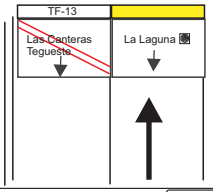 12	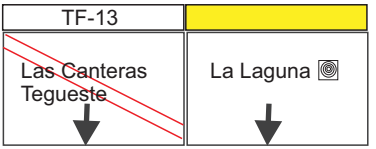	0,56

Sección 3	TC-8 Candelaria	➡	CH-8A Parking Las Quinteras	Distancia 22,60	Tiempo 0h45´	Promedio 22,60	Sector 15

Distancia Total	Distancia Parcial	DIRECCION	INFORMACIONES	Kms. Regresivos
22,34	0,30	13		0,26
22,47	0,13	14 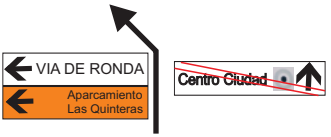		0,13
22,59	0,12	15 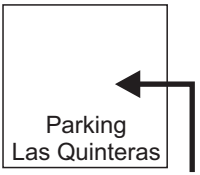		0.01
22,60	0,01	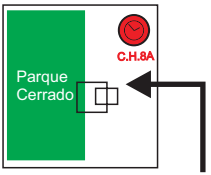 Parking Las Quinteras		0.00

SOS



HOJA DE NOTAS